

Паспорт восхождения.

1. Алтай, хр. Северо-Чуйские Белки, ущелье Актру, раздел 1.
2. Вершина Кзылташ, 3486м, по правому гребню Южного склона.
3. Предлагается 3б кат./сл., первопрохождение.
4. Характер маршрута скальный.
5. Перепад высот 1200 м, протяжённость 3000м, средняя крутизна 30 гр., ст. части маршрута 55 гр.
6. Забито крючьев: скальных и закладных 15.
7. Ходовых часов команды – 12 ч.
8. Руководитель Афанасьев А.Е. МС
Участники Салин А.В. 1с/р
 Кузнецова Т.Ю. 2 с/р
9. Тренер Афанасьев А.Е.
10. Выход на маршрут и возвращение 21 июля 1998г.

Кзылташ

3486

АКТРУ

Стахсёр

R 7

R 6

R 5

R 4

R 3

R 2

R 1

R 0





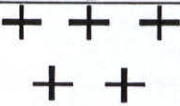





35 п/п





Описание маршрута восхождения на вершину Кзылташ 3486м. по правому контрфорсу Южного склона ор. 3б к/сл.

Заход под маршрут – от Кедрового острова на слиянии рек Большой и Малой Актру. Вверх по склону чуть влево по направлению к чёрным камням в вершине чёрного осыпного конуса – полчаса хода. Далее вправо вверх на гребень рыжих скал около 150 м. На гребне указательный тур. С гребня виден внутренний угол-камин с большой скальной пробкой. По нему и проходит маршрут.

- Уч. 0-1 70м. 45° II+ От тура вправо вверх налево по плитам попеременно, страховка крючьевая, выход на контрфорс.
- Уч. 1-2 50м. 50° III+ Серия полок стенок справа от гребня, 3 крюка.
- Уч. 2-3 30м. 50° II- Косая полка вправо в камин с большой пробкой. С участка 2 есть переход на левую грань контрфорса и далее эквивалентный вариант подъёма до вершины контрфорса.
- Уч. 3-4 50м. 55° II+ Начало камина. Подход под пробку.
- Уч. 4-5 70м. 60° IV- Из-под пробки направо и далее по правой скальной грани камина. Страховка крючьевая, перила.
- Уч. 5-6 100м. 55° III+ По середине внутреннего угла скользкий травянистый склон с выходами скальных лбов. Движение попеременное. Страховка через скальные крючья. Выход на правый гребень.
- Уч. 6-7 90м. 50° III- Разрушенные скалы. Выход на основной гребень.
- Уч. 7-8 750м. 30° II- По гребню правого контрфорса, преодолевая жандармы в лоб или слева, подход под чёрный жандарм.
- Уч. 8-9 80м. 50° III+ Жандарм проходится в лоб, 3 крюка. Переход влево на Восточный снежный гребень маршрута 3а к/сл.
- Уч. 9-10 90м. 45° III- Ледовый склон. Проходится с использованием кошек и ледорубов. Страховка через ледобурные крючья.
- Уч. 10-11 40м. 60° III+ Расщелина. Ключ м-та 3а категории. Выход на большой жандарм.
- Уч. 11-12 450м. II- Предвершинный гребень. Два жандарма обходятся слева, один справа. Подход под вершинную башню.
- Уч. 12-13 25м. 80° IV- Расщелина-камин. Выход на вершину.
- Спуск по маршруту 1б к/сл через перевал Контейнер.

В. Кзылташ 3486м, по правому контрфорсу южного склона, ор 3б к/сл.

Скальных и закладных	Ледовых		Участки R 13	Протяжён- ность	Крутизна
3			R 12 IV-	25м	80°
			R 11 II-	450м	
4			R 10 III+	40м	60°
	3		R 9 III-	90м	45°
3			R 8 III+	80м	50°
			R 7 II-	750м	30°
1			R 6 III-	90м	50°
1			R 5 III+	100м	50°
3			R 4 IV-	70м	60°

2			R 3	II+	50м	55°
1			R 2	II-	50м	50°
3			R 1	III+	50м	50°
			R 0	II+	70м	45°
Всего:						
21	3					

Кзылташ

36 п/п

17 8'03



36 п/п



Стенная часть м-та Збкисл. на г. Кузунаташ
по правому кр. Ю склона.

