

Чемпионат Приволжского федерального округа по альпинизму 2019 г.

Класс высотно-технических восхождений

ОТЧЕТ

**команды Министерства спорта Республики Татарстан
о восхождении на вершину Замин-Карор (Западное плечо) 3910 м
по контрфорсу западной стены 5Б к.сл.
(маршрут В.Лаврухина)**

Руководитель команды

Тренер



Р.Г.Кашапов

В.С.Кудряшов

Казань 2019 г.

ПАСПОРТ ВОСХОЖДЕНИЯ

1. **Район восхождения** – 5.Гиссаро-Алай, 5.2 Гиссарский хребет
2. **Объект восхождения** – Замин-Карор (Западное плечо), 3910м, по контрфорсу западной стены (В.Лаврухина)
3. **Категория сложности** – 5Б
4. **Характер маршрута** – скальный
5. **Характеристики маршрута:**
перепад высот - 1160м
общая протяженность маршрута -1610м
протяженность стенной части - 1050м
протяженность участков 5-6 к.сл. - 450м, из них 6 к.сл. - 170м
средняя крутизна основной стенной части-72°
средняя крутизна всего маршрута - 55°
6. **Использовано точек страховки на маршруте:**
всего - 179/16, из них:
якоря-37/3
френды-142/13
выступы и деревья (в начале маршрута) -11
всего использовано и.т.о.- 16
оставлено крючьев на маршруте – 0
выбито старых крючьев - 0
7. **Количество ходовых часов** – 27; **дней** – 3
8. **Ночевки при восхождении:**
1- лежащая на полке, 3200м
2- лежащая на полке, 3750м
9. **Руководитель** - Кашапов Расим Галимзянович, КМС
Участники - Леманов Станислав Евгеньевич, КМС
- Гришин Сергей Васильевич, 1 с.р.
Тренер команды - Кудряшов Валерий Сергеевич, КМС, 1 кат.
10. **Выход на маршрут** - 27 июля 2019г. в 6.40
Вершина - 29 августа 2018г. в 8.20
Возвращение в БЛ - 29 августа 2018г. в 13.00
11. **Организация:** Министерство спорта Республики Татарстан

Замин-Карор

1-я Западная 4303м

Западное плечо 3910м

29.07.19г.

Юго-западная 3700м

28.07.19г. 3750м

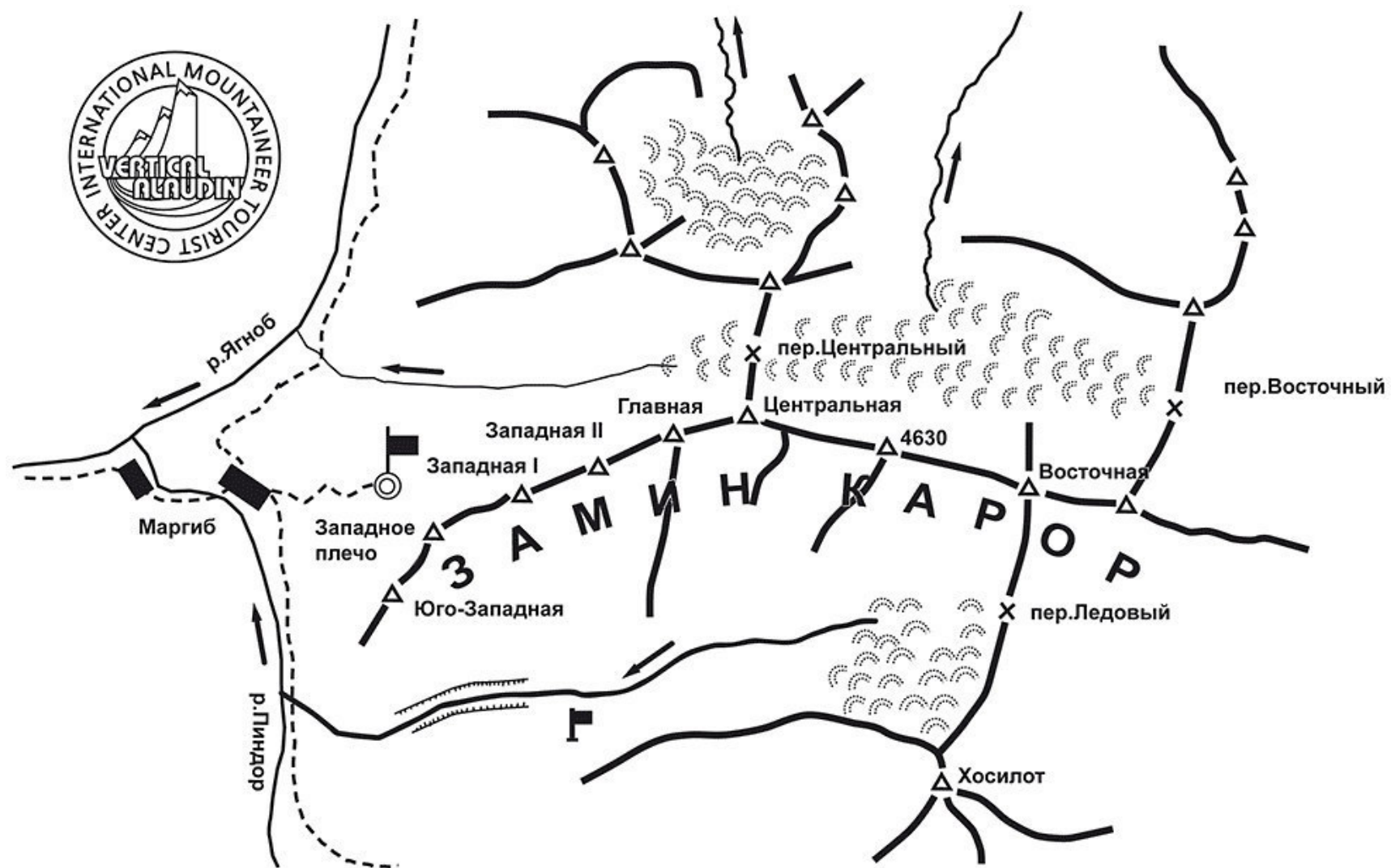
27.07.19г. 3200м

27.07.19г. 2970м

Общее фото вершины.
(26.07.19г., снято из кишлака Верхний Маргиб)

- маршрут команды по кф. западной стены 5Б к.сл.(В.Лаврухина)
- маршрут по СЗ стене через пещеру 4Б к.сл.(В.Грушевского)
- маршрут по 3 стене 5Б к.сл.(В.Русанова)

Картосхема района



Тактические действия команды.

В район Ягнобской стены команда выехала для восхождений в рамках Чемпионата России и Чемпионата ПФО. Из состава команды ранее восхождения здесь совершали тренер команды Кудряшов В.С. и руководитель команды Кашапов Р. К сожалению, в последние годы эта уникальная стена, изобилующая интересными и серьезными маршрутами 5-6 к.тр., очень редко посещается альпинистами. Самые поздние записки восходителей, снятые нами с маршрутов, были датированы 2015 годом.

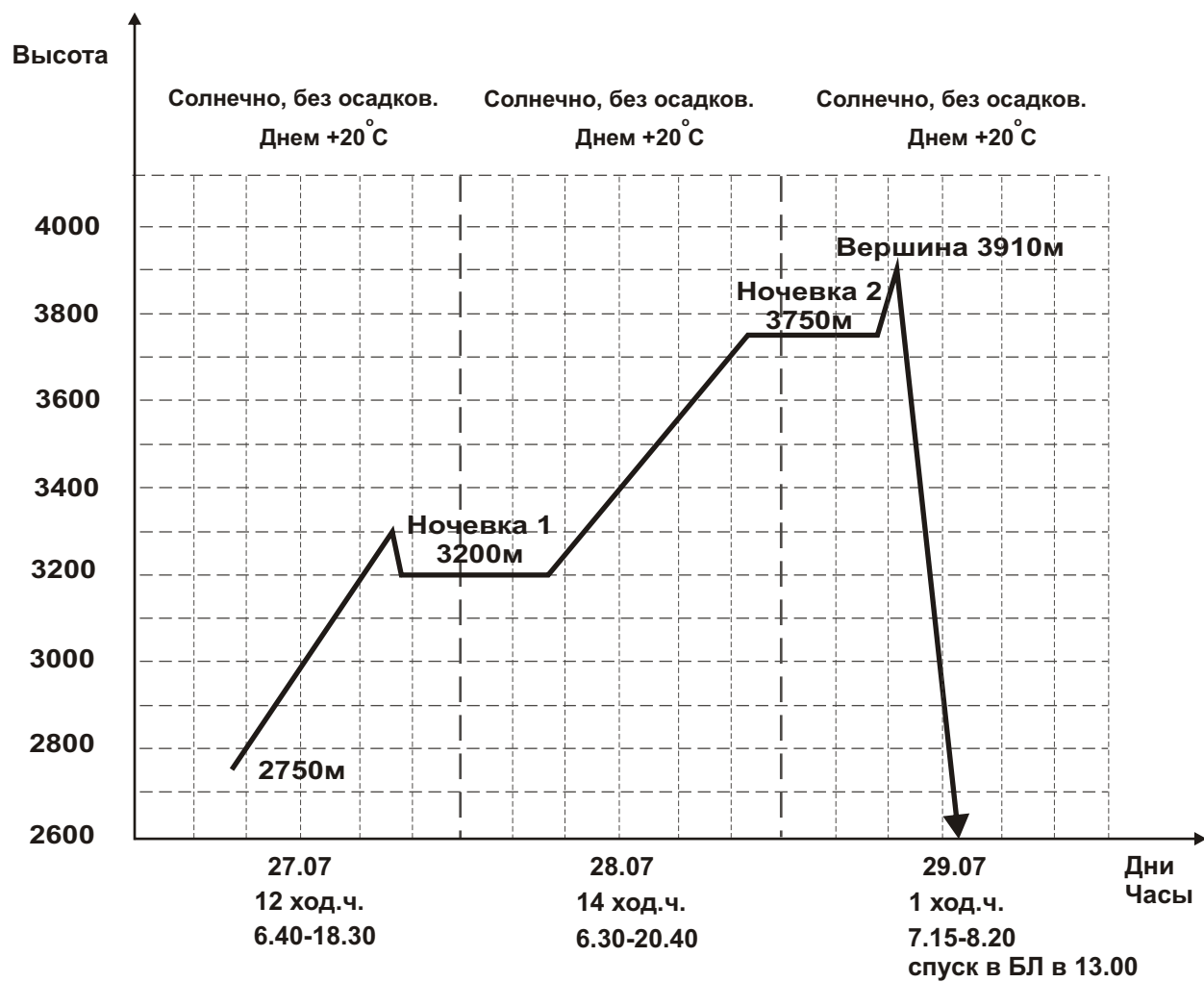
Для восхождения в рамках чемпионата ПФО был выбран маршрут В.Лаврухина на Западное плечо массива Замин-Карор по контрфорсу западной стены 5Б к.сл. Поставлена была цель пройти маршрут в основном свободным лазанием.

С 21 по 26 июля участниками команды было совершено простое тренировочное восхождение на Западное плечо в.Замин-Карор с востока для ознакомления с маршрутами спуска с Западного плеча и Западных вершин массива и восхождение 4Б к.сл. на Западное плечо по маршруту В.Грушевского «через пещеру». На Западное плечо во время тренировочного выхода был заброшен аварийный запас питьевой воды, т.к. маршруты безводные.

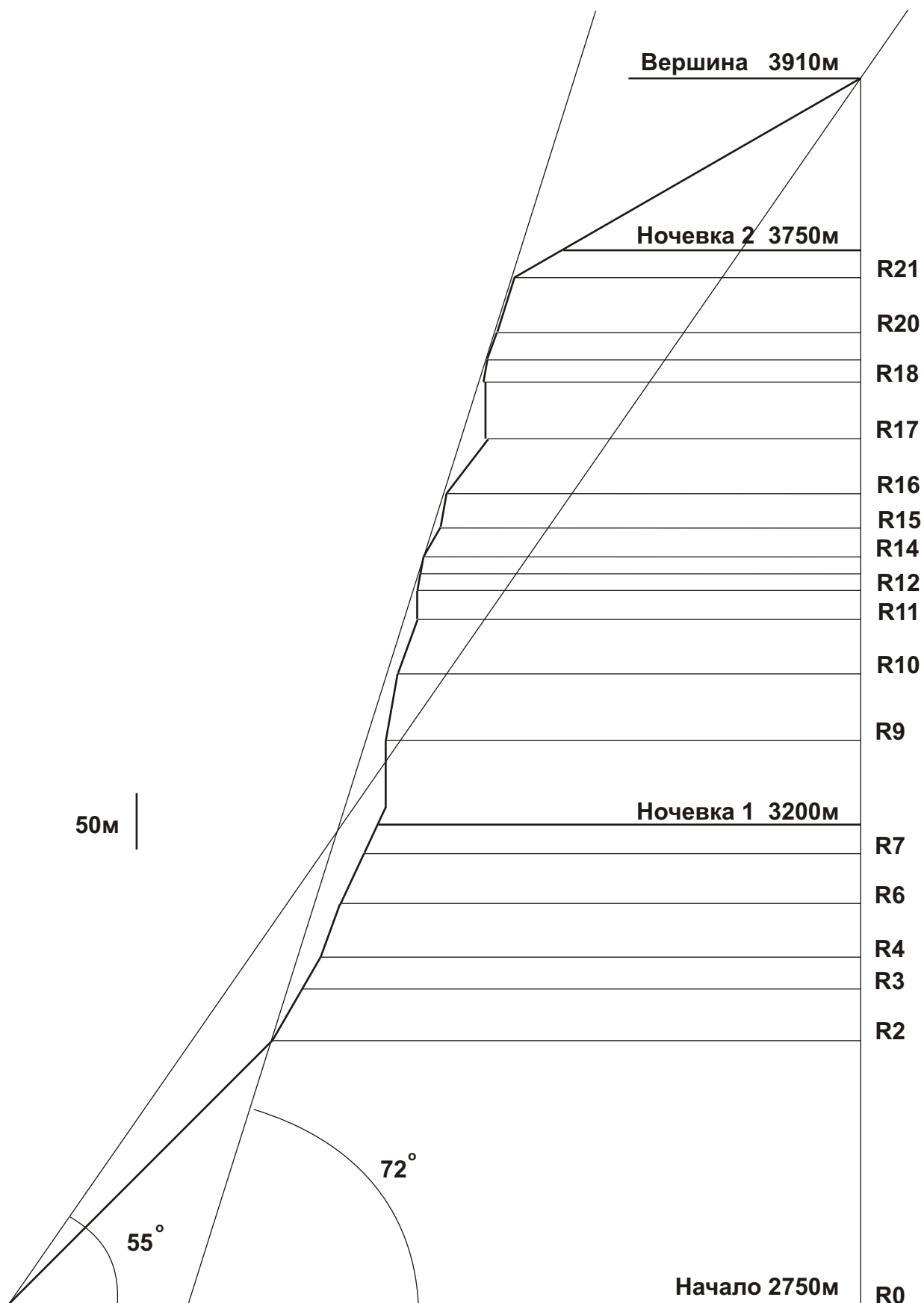
Состав группы для восхождения в рамках чемпионата был определен в 3 человека: Кашапов Расим, КМС – руководитель, Леманов Станислав, КМС и Гришин Сергей, 1 с.р. Во время восхождения в базовом лагере под западной стеной массива Замин-Карор находились постоянно: тренер команды Кудряшов В.С., группа подстраховки из 3-х человек с правом выхода на маршрут 5Б к.сл. и врач команды Нургалеев Р.Г. Команда была зарегистрирована в спасательной службе Таджикистана. С группой поддерживалась надежная УКВ радиосвязь и, при необходимости, связь по сотовому телефону. Из базового лагеря в бинокль велось постоянное наблюдение за командой. Была устойчивая телефонная связь с г.Душанбе и российскими абонентами.

Маршрут планировали пройти за два дня с одной удобной лежачей ночевкой на стене в средней части маршрута. Учитывая установившуюся прекрасную стабильную погоду, палатку не брали, взяли один общий спальник-одеяло на всех. План был реализован с небольшой задержкой по времени: в конце второго дня восхождения, после прохождения основной стеной части маршрута, команда решила не выходить на вершину в темноте и заночевала на простом осыпном склоне ниже вершины. На вершину поднялись утром следующего дня.

График восхождения







Профиль маршрута





Техническая фотография маршрута.
(29.07.19г., снято из базового лагеря, высота 2600м)

№ участка	Якоря	Френды	Схема маршрута в символах UIAA	Категория сложности	Длина, м	Крутизна, град.
1	2	3	4	5	6	7
R17	3	14/3	Фото 14	VI A1	50	90-100
R16		8		III	60	45-60
R15	3	8	Фото 13	V	30	80
R14	1	5	Фото 11,12	III-IV	30	60
R13	2	5		VI A2	15	80
R12	3/1	8/4	Фото 10	V	15	80
R11	5/2	9/5	Фото 9	VI A2	25	90
R10	2	8		V	50	70
R9	3	9	Фото 7,8	V+	60	80
R8	4	10		VI	60	90
R7	2	8		IV-V	45	65
R6	2	7	Фото 3,4	IV-V	50	65
R5		3		I	120	20
R4		6		IV	50	70
R3	2	5	Фото 2	IV	35	60
R2	1	5	Фото 1	III-IV	50	60
R1				I	90	25
R0		11		II-III	330	40-50

№ участка	Якоря	Френды	Схема маршрута в символах UIAA	Категория сложности	Длина, м	Крутизна, град.
1	2	3	4	5	6	7
R21		3	<p>Фото 17</p> <p>3910м</p> <p>Вершина 29.07 в 8.20 1 ход.час</p> <p>Фото 16</p> <p>3750м</p> <p>Ночевка 28.07 в 20.40 14 ход.часов</p> 	I-III	350	20-40
R20	4	8/1		V A1	50	70-75
R19		6	<p>Фото 15</p> 	V	25	70
R18		7		VI	20	80

Описание маршрута по участкам.

27.07.2019

Выход из БЛ (2600м) под западной стеной массива Замин-Карор в 5.20. Траверсируем травянистые склоны над БЛ вправо, пересекаем сухое русло ручья, подходим по его правой по ходу морене к нижнему скальному поясу. Подход занял около часа. Начало маршрута (2750м), стартуем в 6.40. Лидирует Стас Леманов. На участках R0-R1 простые скалы, протяженность около 400 м, движение сначала налево вверх, затем направо, страховка через выступы и деревья. Через 300м выход на пологую полку под второй скальный пояс. На скале надпись «5Б». Участки R2-R5: крутизна возрастает, сложность выше средней, через 230м выходим на большую наклонную полку под «зеркалом». Траверсируем полку вправо 120м под хорошо видимый откол в основании «зеркала». Участки R6-R8: прямо вверх по щелям и трещинам 100 м, лазание 4-5 к.сл., Стас выходит под откол. В 20 м ниже откола есть небольшая наклонная полка. Высота 3200м, время около 16 часов. Это чуть меньше половины основной стены по высоте. Пока Расим выравнивает полку под комфортную лежащую ночевку, продолжаем работать. Лидирует Сергей Гришин. Участки R8-R9: стенки вертикального камина нависают, предельное лазание 6 к.сл., через 60 м камин переходит в крутой, местами нависающий, внутренний угол в правой части «зеркала». Еще 60 м сложного лазания и Сергей выходит на узкую полочку под большим карнизом. Высота около 3300м, время 18.30. Половина стенной части маршрута пройдена. Спускаемся на ночевку, т.к. выше удобных мест для ночевки нет.

28.07.2019

В 6.30 начинаем работать, лидирует Леманов. Участки R10-R11: от станции под большим карнизом небольшой траверс вправо и косой дюльфер в крутой внутренний угол под стеной контрфорса. По углу 50 м сложного лазания. Далее сложный траверс 25 м вправо-вверх по крутым плитам под нависающей стеной контрфорса до небольшой полочки, и.т.о. А2. Участки R12-R13: первый Гришин, камин с пробкой, переходящий в стенку с глухими трещинами, лазание сложное, и.т.о. А2. Через 30м выходим на контрфорс, большая полка, подходящая для ночевки. Участки R14-R15: 60 м влево-вверх по расщелине в обход крутого взлета контрфорса. На первых 30м лазание выше средней трудности, далее крутизна возрастает, сложное лазание. Участок R16: гребень контрфорса выполаживается, плиты средней трудности выводят на широкую осыпную полку под стеной с красными скалами в верхней ее части. Отличное место для ночевки. Участок R17: лидирует Леманов, от полки 50м по вертикальному, нависающему в верхней части камину, очень сложное лазание, в верхней части местами и.т.о. А1. Участки R18-R19: лидирует Кашапов Расим, после камина 50м влево-вверх по крутой узкой наклонной полке к основанию внутреннего угла под красными скалами, в первой половине лазание очень сложное, вторая – немного легче. По внутреннему углу и плитам направо-вверх в обход красных скал через 50м выходим на осыпную полку. Конец стенной части маршрута. По простым скалам поднимаемся немного выше, начинает резко темнеть. Вода и еда есть, решаем встать на ночевку, а утром подняться на вершину. Высота 3750м, время 20.40.

29.07.2019

Ночевка была комфортной. Утром вышли в 7.15 и по осыпным склонам и простым скалам (участок R21) в 8.20 поднялись к контрольному туру на Западное плечо. Спуск по хорошо знакомому пути занял около 4 часов, к 13.00 вернулись в БЛ.

Записки с вершины и контрольных туров.

Контрольных туров на маршруте не обнаружено. С вершины снята записка двойки из г.Магнитогорск в составе: Воробьев А.В.- Муковкин А.В. от 13.07.2013г.

ПРИВЕТ
ПОКОРИТЕЛЯМ ВЕРШИН!

«А» 08 20/3

Группа альпбазы «Варзоб» в составе:

1. Воробьев А.В.
2. Муковкин А.В.
- 3.
- 4.
- 5.
- 6.
- 7.
- 8.
- 9.
- 10.

совершили восхождение на вершину
г.М.И. Карев Зап. склона

по контрольному с. стены
маршруту «Варзоб» «СБ» к/т

Спуск: начал в 10:15

по пути на Ю. на склоне

1° (на В. вершине) (по склону)

С. записка группы СМР ТФД

Вед. рук. Трун В.

Состояние маршрута отличный

использ. защитная

Руководитель группы
Воробьев А.В.

2013

АЛЬПИНИСТСКАЯ

БАЗА

«ВАРЗОБ»

ВАРЗОБ

Снята записка
ФА Респ. Татарстан
г. Магнитогорск
вед. рук. - б.м. Камаш-
нов Р.Г. ВР 20

29 июля 2013

маршрут по к/т зам. стены СБ

www.alpmag.ru

Лаврухин

ТС «Варзоб-Ягноб»

состав Камашнов Р.Г.
Гришин С.В.
Леманов С.Е.

Risk.ru

TRIP SPORT

ФЕДЕРАЦИЯ АЛЬПИНИЗМА РОССИИ
RUSSIAN MOUNTAINEERING FEDERATION

ФОТОИЛЛЮСТРАЦИИ



Фото 1.
С.Леманов на участке R2.



Фото 2.
С.Леманов на участке R3.



Фото 3.
Участок R6.



Фото 4.
Участок R6.



Фото 5.
Конец участка R7.



Фото 6.
Место ночевки на участке R7.



Фото 7.
На участке R9.



Фото 8.
Конец участка R9.



Фото 9.
На участке R11 С.Леманов (лидирует)
и С.Гришин.



Фото 10.
С. Гришин на участке R12.




Фото 11.
На участке R14.



Фото 12.
Конец участка R14.



Фото 13.
На участке R15.



Фото 14.
С.Леманов проходит камин
на участке R17.




Фото 15.
С.Гришин в конце участка R19.



Фото 17.
Р.Кашапов и С.Гришин
на Западном плече.



Фото 16.
Ночевка 2 на участке R21.