

Чемпионат Приволжского федерального округа России по альпинизму

класс высотно-технический

Отчет

о прохождении по Ю-3 стене
на пик Корона 5-я башня, 4860 м
(маршрут В.Садовского, 1968 г.)

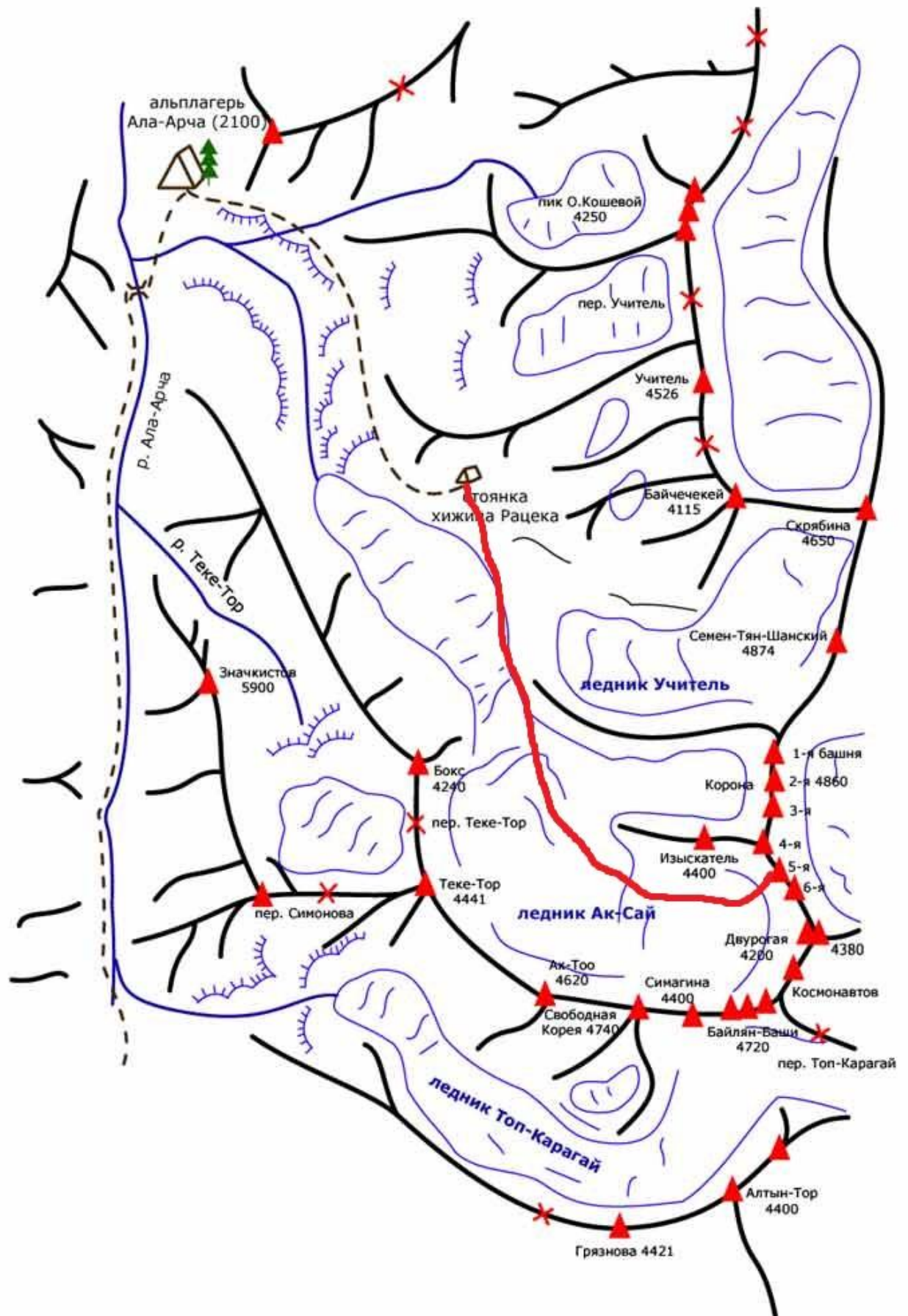
Самара

2018


Паспорт восхождения

1. Класс – высотно-технический.
2. Тянь Шань, Киргизский хребет, ущелье Ак-Сай
3. Пик Корона 5-я башня, 4860 м, по Ю-З стене (м-т В. Садовского, 1968)
4. 5Б категории сложности
5. Характер маршрута – комбинированный
6. Характеристики маршрута:
 - Перепад высот маршрута – 860 м.
 - Протяженность маршрута – 945 м.
 - Протяженность участков V – 250 м, VI – 255 м.
 - Средняя крутизна всего маршрута – 60 гр.
7. Использовано точек страховки:
 - якорных крючьев: в т.ч ИТО –42/0
 - шлямбурных крючьев: в т.ч ИТО – 3/0
 - закладных элементов: в т.ч ИТО –69/0
 - камалотов: в т.ч ИТО – 75/0
 - ледобуров: в т.ч. ИТО – 0/0
 - всего использовано точек: в т.ч. ИТО –189 /0
8. Ходовых часов команды – 16 часа до вершины; 5 часов спуск
9. Начало работы на маршруте – 9 августа 2018 г. в 6:00
Выход на вершину – 10 августа 2018 г. в 13:00
Спуск с вершины – 10 августа 2018 г. в 17:00
10. Состав команды
Руководитель: Ерохов Игорь Юрьевич (КМС)
Участники: Селезнев Константин Владимирович (1 разряд)
Тренер: Ерохов Игорь Юрьевич (КМС)

Карта-схема района



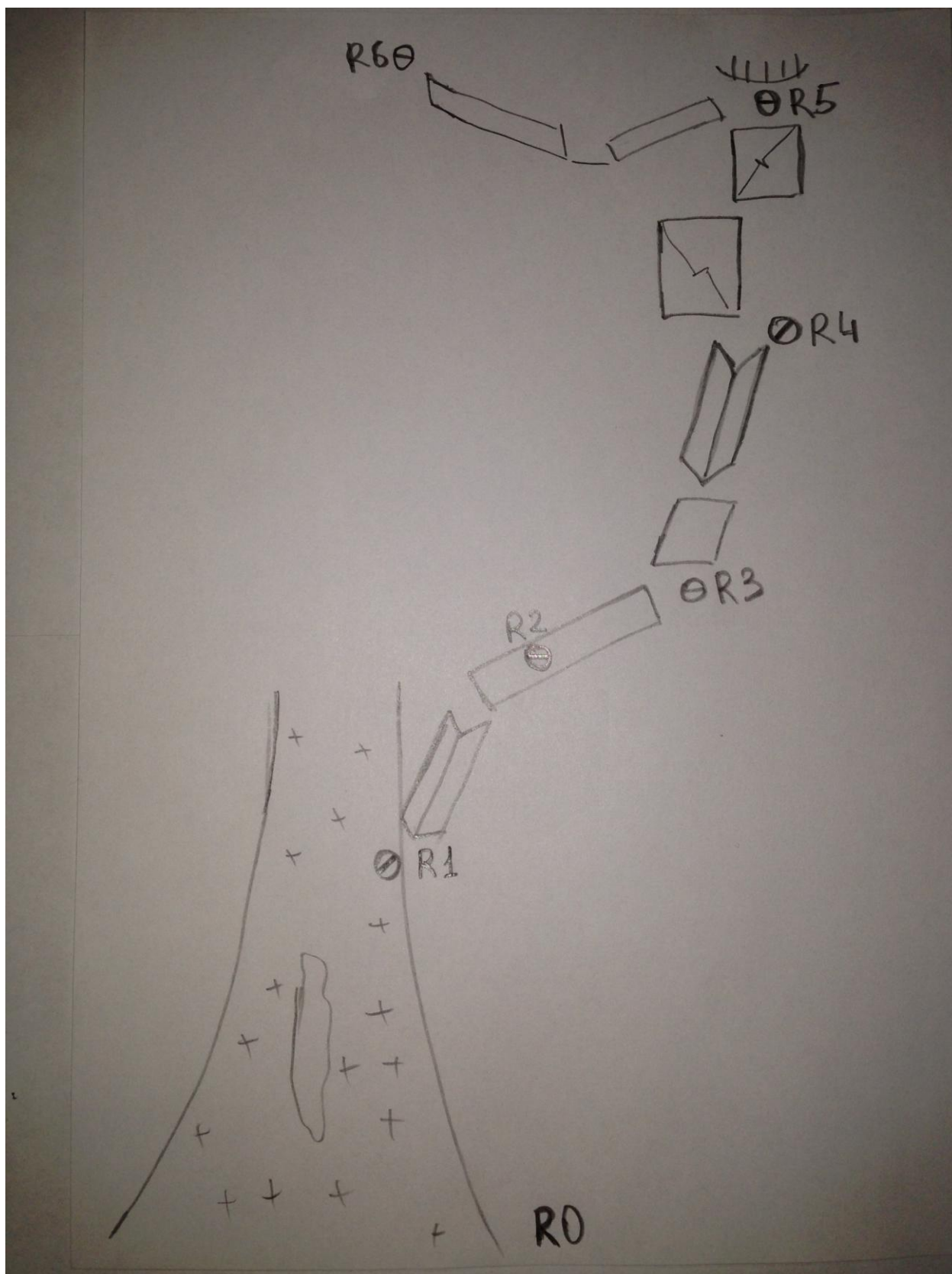
Общий вид пика Корона 5и 6 башни

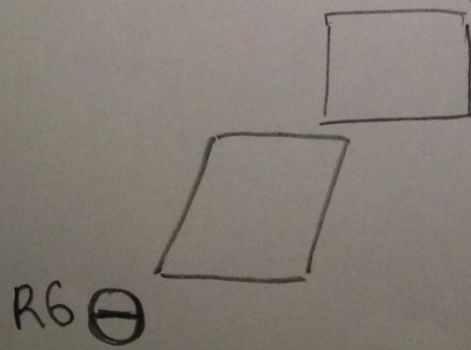
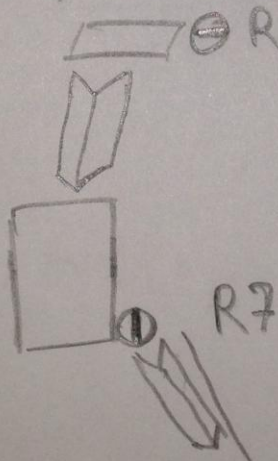
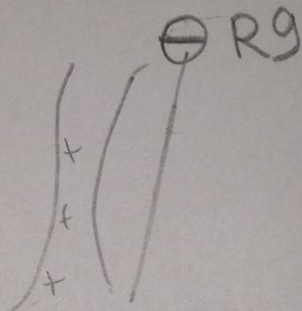
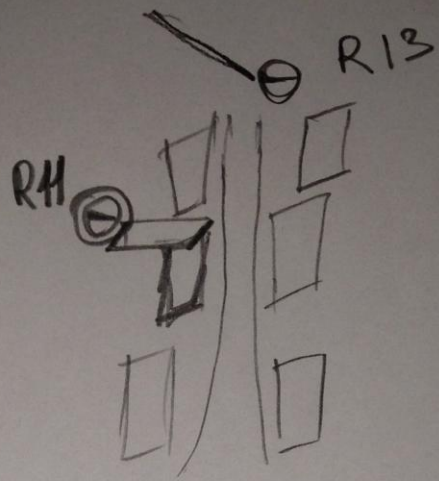


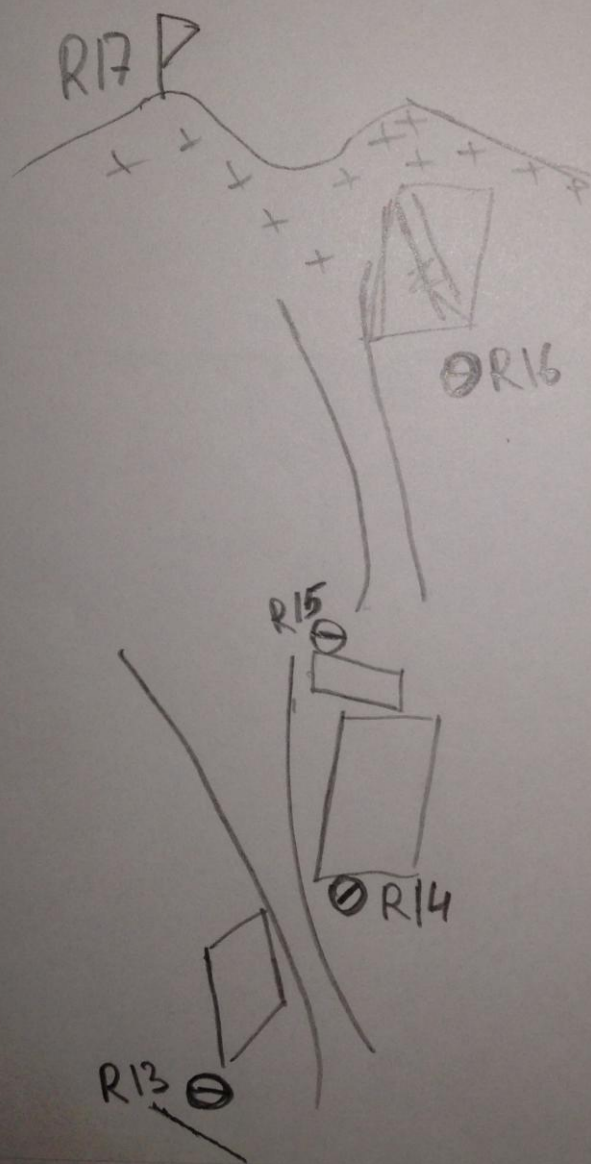
Линия пройденного маршрута



Схема маршрута в символах UIAA







Описание маршрута по участкам

R 0-R1 Снежно-ледовый кулуар, с вытянувшимися островами скал.

200 м, II, 40 гр.

R 1-R2 Внутренний угол. Из угла выходим на широкую заснеженную полку. По полке к стене, делаем станцию. **20м V 50гр., 20м III 35 гр.**

R 2-R4 По полке вправо вверх вдоль стенки. В конце полка переходит в некрутую стенку. Скалы во льду и снегу. По стенке подходим к внутреннему углу. Наверху угла неудобная станция. **50 м III 35-45 гр, 20м IV 60 гр , 30м V 70 гр.**

R 4-R5 От станции вправо вверх по стенке с трещинами, через 10 м взять правее, выйти на небольшую полочку, с полки прямо вверх, под небольшим нависанием хорошая полка для станции, есть «местные» свежие шлямбура.

50 м V 70гр.

R 5-R6 От станции по осыпной полке влево. Сверху висят сосульки, осторожнее. Полка заканчивается площадкой, можно поставить палатку.

45 м II 20 гр.

R 6-R7 С площадки вверх потом забирая вправо по стенке до ее ребра, потом влево вверх по широкой трещине, наверху переходящей в узкую полку. Станция висячая, есть местное железо. **35 м V 75 гр.**

R 7-R8 По полочке влево до трещины. По трещине вверх потом правее во внутренний угол, выходим на осыпную полку. Тут кончается монолитный рельеф. **35 м V 80-90гр.**

R 8-R9 С этого места начинаются участки с живыми камнями снегом и льдом, так называемая «крыша». С полки по кулуару вверх сначала вправо потом влево на небольшое «плечо». **35 м IV 70 гр.**

R 9-R13 С плеча видно большой внутренний угол-кулуар со снегом и льдом. Двигаться по стенкам угла-кулуара, переходя с одной на другую до выхода на большое плечо. Лазание не сложное, но аккуратное много «живых» камней. Есть много полок для комфортного и безопасного бивуака, есть снег и лед для воды.

100м IV, 40м V, 60-70 гр.

R 13-15 С плеча вправо в очень большой внутренний угол со снегом. По правой стенке угла, по скалам со льдом выходим на наклонную полку в устье вершинного кулуара. **40 м IV 60гр, 40м V 70 гр.**

Р 15-17 По кулуару и его стенкам выходим вправо на склон предвершины. По некрутым разрушенным скалам двигаемся влево в сторону вершины. Переходя в вершинный кулуар выходим на гребень. По гребню со снежными карнизами влево на вершину. **60м IV 60гр, 50м III 45 гр, 80м II 30гр.**

Тактические действия команды

После дня отдыха **8 августа** двойка вышла со стоянок у х. Рацека в сторону Коронской хижины. Ночевка перед восхождением. Погода хорошая.

9 августа в 4:00 команда вышла на подход в «медвежий угол», ледник закрытый, связались веревкой. Наст за ночь не смерзся, идем, проваливаемся в снег, клянем теплые ночи. К рассвету подошли под основание кулуара.

6:30 у начала скальной части. Лидирует Селезнев К.В. Лидер лезет с легким рюкзаком с двумя веревками, второй по перилам с верхней страховкой. Угол выводит на широкую заснеженную полку. Линия движения логична.

13:00 Прошли ключевой участок **R6-R8**. Лидер лез без рюкзака. Н а R8 меняемся – лидирует Ерохов И.Ю. погода портится, видно грозовые тучи.

В 15:30 на участке R10-R11 накрыла гроза. Решаем устраивать бивуак на ближайшей полке. В 17:00 гроза проходит. Решили дальше не работать, светового времени не хватит до вершины. Готовим ужин.

10 августа в 5:00 проснулись, начали собираться. В 7:00 начали работать дальше. Лидирует Ерохов И.Ю.

В12:00 вылезли на предвершину, наконец увидели солнце, греемся. Отсюда одновременное движение до вершины.

В 13:00 вышли на вершину. Перекус.

В 13:40 Начали спуск . Движемся по гребню в сторону 3-й башни п.Корона.


С 3-й башни спуск на снежную подушку Коронского ледника, по леднику одновременно в связке вниз к хижине.

17:00 Нас встречают у х. Корона. **11 августа** спускаемся на х. Рацека


Фото с маршрута



Широкая полка R2-R3



Участок R3-R4



Выход к станции R4



Место ночевки R11



Участок R11-R12



Участок R13-R15



Фото с вершины

