

Чемпионат Приволжского федерального округа по альпинизму

Высотно-технический класс

Отчет о восхождении на вершину Байчечекей (4515м) по правому
контрфорсу Западной стены (маршрут Шваб А. 5А к.т.) команды города
Самара с 6.08.2018 по 6.08.2018

1. Общая информация

Руководитель: Ерохов Игорь Юрьевич, КМС

Участники: Селезнев Константин Владимирович, 1 разряд

Тренер: Ерохов Игорь Юрьевич, КМС

Организация: СРОО «ФАСО» (Самара)

2. Характеристика объекта восхождения

Регион: Тянь-Шань, Киргизский хребет, Ущелье Аксай,

Наименование вершины: Бачекей, 4515м

3. Характеристика маршрута

Название маршрута: по правому контрфорсу Западной стены, маршрут Шваб А. 1976г.

Категория сложности: 5А

Характер маршрута: скальный

Характеристика маршрута:

-Протяженность маршрута: 690м

-Перепад высот маршрута: 515 м

Протяженность участков:

-V кат. сложности: 245м,

-VI кат. сложности: 85м

Использовано точек страховки:

- якорных крючьев: в т.ч ИТО –16/0

- шлямбурных крючьев: в т.ч ИТО – 2/0

- закладных элементов: в т.ч ИТО –69/0

- камалотов: в т.ч ИТО – 24/0

- ледобуров: в т.ч. ИТО – 0/0

- всего использовано точек: в т.ч. ИТО –111 /0

Характеристика действий команды:

Ходовых часов команды – 12 часов до вершины; 3 часа спуск

Начало работы на маршруте – 6 августа 2018 г. в 4:00

Выход на вершину – 6 августа 2018 г. в 16:00

Спуск с вершины – 6 августа 2018 г. в 19:00

Состав команды

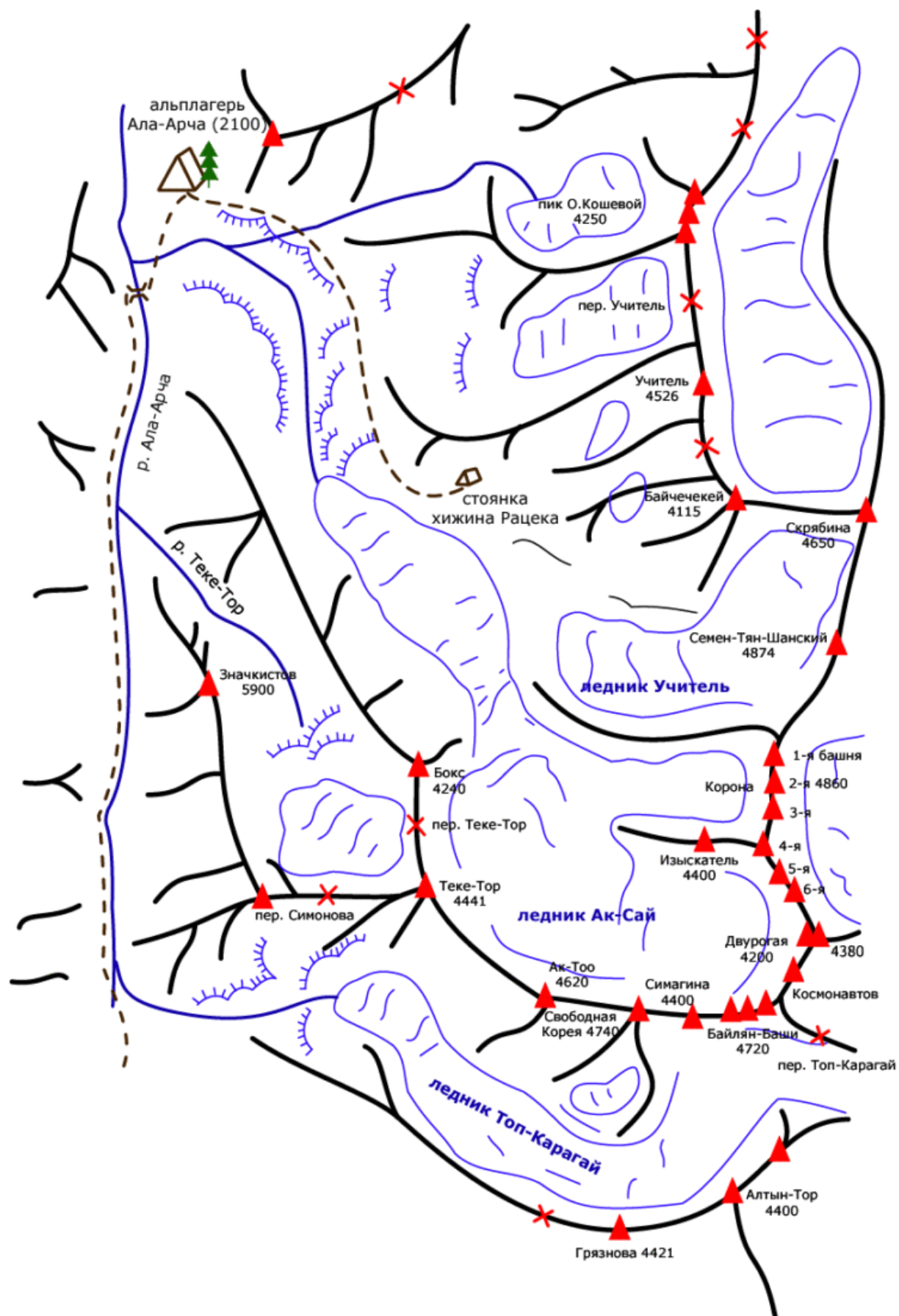
Руководитель: Ерохов Игорь Юрьевич (КМС)

Участники: Селезнев Константин Владимирович (1 разряд)

Тренер: Ерохов Игорь Юрьевич (КМС)

Ответственный за отчет Селезнёв К.В. – seleznovkostya@mail.ru

Карта-схема района

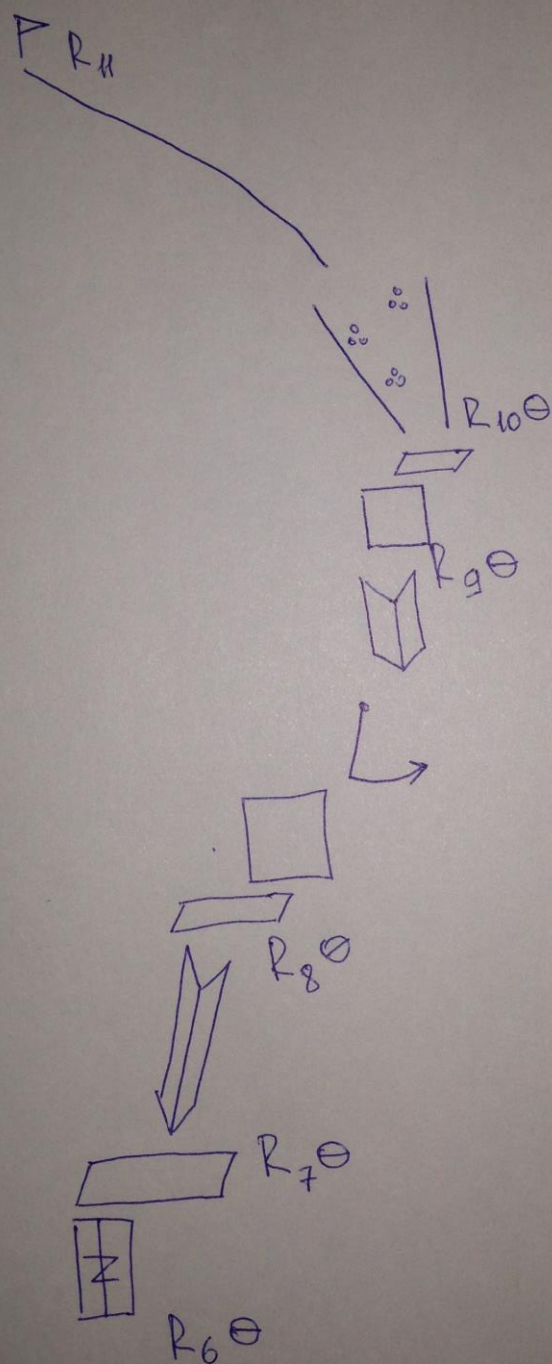


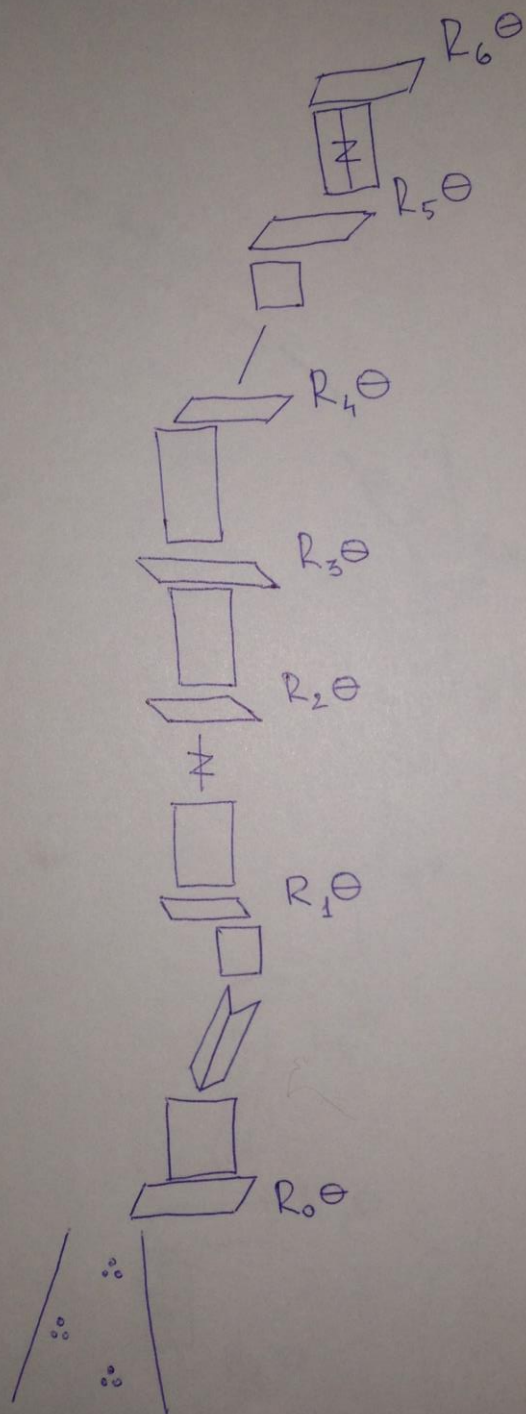
Общий вид маршрута



Маршрут Шваб А. справа

Схема маршрута UIAA





Описание маршрута по участкам:

R0-R1 Подход под маршрут по крупноблочной и средней осыпи. Слева обходя бараний лоб заходим на большую удобную полку. Небольшая стеночка с переходом в небольшой угол с забором вправо, уходя из под карниза. Переход на стеночку и выход на полку. **50 м, 70 гр, V**

R1-R2 Со станции прямо вверх с небольшим забором влево, подходим к стенке с хорошей щелью, хорошее лазание. **40 м, 80 гр, IV**

R2-R3 Со станции выходим на хороший откол, с него переход на стеночку, станция удобная **40 м, 60 гр, IV**

R3-R4 От удобной станции, по полочкам подходим к ключу. По правой стороне канта, напряженное лазание- рельеф мелкий, крючьявая страховка, выход на хорошую полку, есть местные крючья **40 м, 85 гр, VI**

R4 -R5 Переход по гребню под откол. Зайти за него и ползть направо за угол. Выход на хорошую полку. **35 м, 60 гр, IV**

R5-R6 С площадки вверх, по трещине, с выходом на стеночку и переход на полку. **50 м, 60 гр, V**

R6-R7 С полки, по сериям трещин на стенке, с забором вправо. Станция в углу, справа от полки. **50 м, 65 гр, V**

R7-R8 С этого места начинается длинный внутренний угол, по нему с переходом на другой угол. Есть «местное» железо. Станция на полке. Есть шлямбур. **50 м, 60 гр, V**

R8-R9 От станции вправо, обходя стеночку, подходим под «очковое» место. По полочке без рюкзака, пролезается отлично, и вверх по внутреннему углу. Крючьявая страховка. Либо можно сделать маятник на местном шлямбуре. Выход на полку. **45 м, 85 гр, VI**

R9-R10 С полки выход на стеночку, по ней чуть забирая влево. Выход на полку. **40 м, 60 гр, IV**

R10-R11 По разрушенным скалам выход в кулуар. По кулуару, с выходом на осыпь до вершины. **250 м, 40 гр, III**

Тактические действия команды

Группа вышла на маршрут в **4-00 6.08.2018** г. с ночевки у хижины Рацека. Под начало маршрута подошли в **6-00**, предварительно просмотрев сам маршрут. Лидирует Ерохов И.Ю. с легким рюкзаком, начало работы на маршруте **6-25**. Первый участок проходится свободным лазанием и не представляет особых сложностей, принято решение идти свободным лазанием, с попеременной страховкой. На участке **R3-R4 находится ключевой участок (изюминка)**, для страховки используются якорные крючья. Ключевой участок проходится свободным лазанием, используя местное железо предварительно проверив.

На участке **R5-R6**, смена лидера. На маршруте встречаются 2 шлямбура. На участке **R8-R9**, забит свежий шлямбур, очковое место проходится свободным лазанием без рюкзака, лидером. Либо вариант прохождения маятником, на местной веревке вправо в угол. Используем шлямбур как промежуточную точку. В **16-00** начинаем спуск с вершины, по юго-восточному склону, с выходом на осыпь. В **19-00** спускаем на ночевки у хижины Рацека.

На участке R0-R1



На участке R2-R3



На участке R3-R4

