

Чемпионат Поволжского федерального округа по альпинизму 2018 г.

Класс высотно-технических восхождений

ОТЧЕТ

**команды Министерства спорта Республики Татарстан
о восхождении на вершину Ушба Южная 4700 м
по юго-восточному контрфорсу южного гребня 5Б к.сл.
(маршрут Г.Хергиани)**

Руководитель команды

Тренер



Казань 2018 г.

ПАСПОРТ ВОСХОЖДЕНИЯ

1. **Район восхождения** – Кавказ 2.4. От перевала Чиперазау до вершины Гумачи, ледник Гуль (Грузия)
2. **Объект восхождения** – Ушба Южная, 4700м, по юго-восточному контрфорсу южного гребня (Г.Хергиани)
3. **Категория сложности** – 5Б
4. **Характер маршрута** – комбинированный
5. **Характеристики маршрута:**
перепад высот – 1700м
протяженность маршрута – 2590м
протяженность участков 5-6 к.сл. – 225м, из них 6 к.сл. – 30м
Средняя крутизна участков 5-6 к.сл.-67°
Средняя крутизна всего маршрута - 45°
6. **Использовано точек страховки на маршруте:**
закладок и «френд» - 180/13
всего использовано и.т.о.- 13
оставлено крючьев на маршруте – 0
выбито старых крючьев - 0
7. **Количество ходовых часов** – 19; **дней** – 2
8. **Ночевки при восхождении:**
1 – лежащая в палатке на плече гребня, 4240м
9. **Руководитель** – Кашапов Расим Галимзянович, КМС
Участники – Леманов Станислав Евгеньевич, 1 с.р.
– Ибрагимов Ильнар Ибрагимович, 1 с.р.
Тренер команды – Кудряшов Валерий Сергеевич, КМС, 1 кат.
10. **Выход на маршрут** - 22 августа 2018г. в 5.30
Вершина - 23 августа 2018г. в 18.15
Возвращение в АВС - 24 августа 2018г. в 17.30
11. **Организация:** Министерство спорта Республики Татарстан

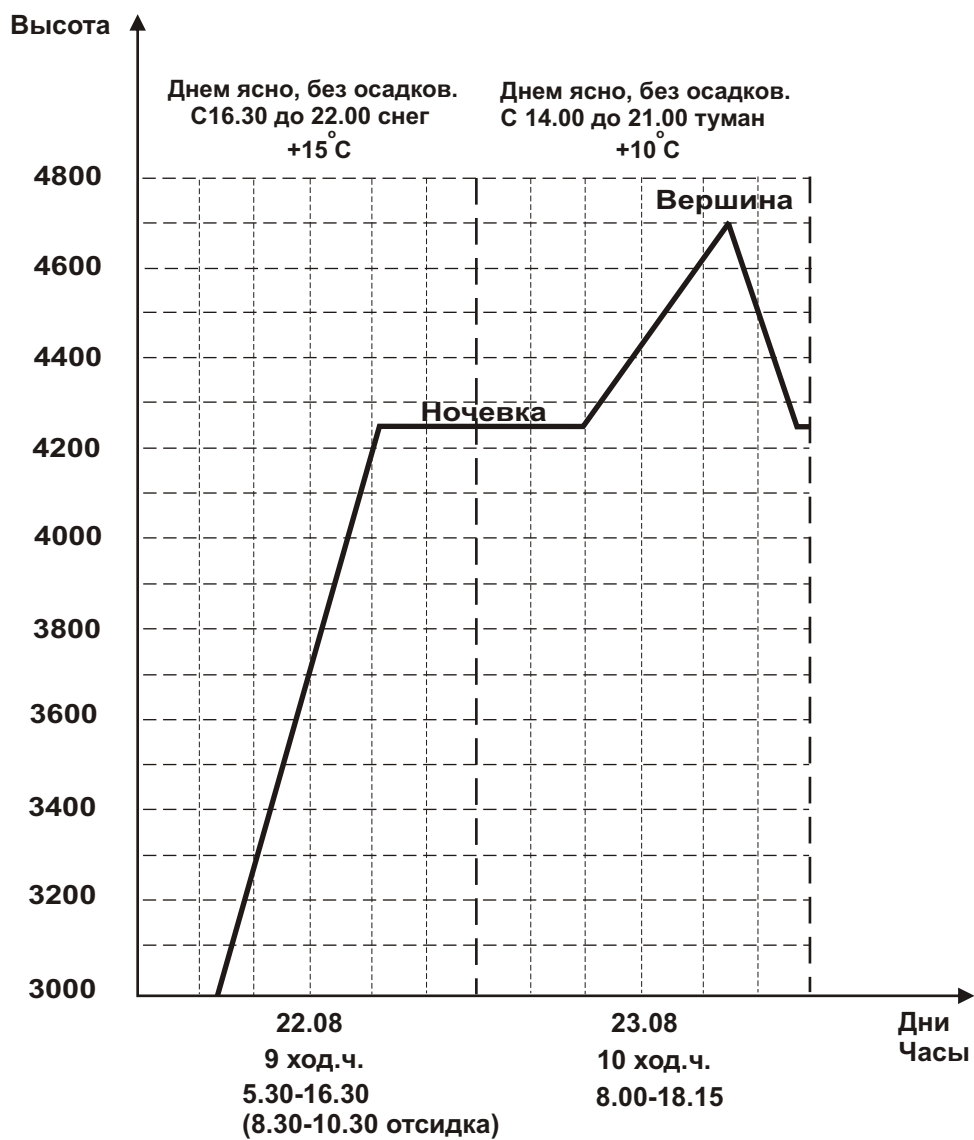
Тактические действия команды.


В Сванетию в район Ушбы тренеры и участники команды выехали впервые. Восхождение на Ушбу было нашей давней мечтой. В этом году наконец-то решили эту мечту реализовать. Для восхождения в рамках Чемпионата был намечен маршрут Г.Хергиани на Южную Ушбу 5Б к.сл. Сроки поездки во второй половине августа выбраны исходя из анализа информации о состоянии маршрута и погоды в районе за предыдущие годы по интернет ресурсам. В это время погода довольно стабильная, солнечная. Маршрут почти не заснежен.

С 13 по 17 августа участниками команды было совершено тренировочное восхождение 4Б к.сл. на 6-ю башню массива Чаухи, 3780м и акклиматизационное восхождение на вершину Тетнульди, 4856м. Состав группы для восхождения на Южную Ушбу был определен в 3 человека: Кашапов Расим, КМС – руководитель, Леманов Станислав, 1 с.р. и Ибрагимов Ильнар, 1 с.р.. Во время восхождения в АВС на морене ледника Гуль под Ю.Ушбой находились постоянно ОБ команды Хусаинов Нияз, КМС, 2 кат., группа подстраховки из двух человек с правом выхода на маршрут 5Б к.сл. и врач команды Нургалеев Рустем. Команда была зарегистрирована в спасательной службе Местиа. С группой поддерживалась надежная УКВ радиосвязь. У восходителей и наблюдателей в АВС были сотовые телефоны с местными SIM картами с устойчивой связью с местными и российскими абонентами. В качестве резервной связи в АВС имелся дополнительно спутниковый телефон.

Маршрут планировалось пройти за два дня с одной удобной ночевкой на плече гребня ниже ключевого участка. Палатку и бивачное снаряжение намечено было оставить на плече и заночевать здесь уже на спуске с вершины. План был реализован с небольшой задержкой по времени прохождения из-за вынужденной отсидки группы в нижней части маршрута в целях безопасности, в ожидании спуска встречной группы из С-Петербурга. Немного задержал и снег, выпавший в конце первого дня восхождения.

График восхождения





23.08.18г. Ушба Южная 4700м

R14 R15

R12 R13

R9 R11

R8 R10

22.08.18г. Camp 4240м

R7

R6

R5

R4

R3


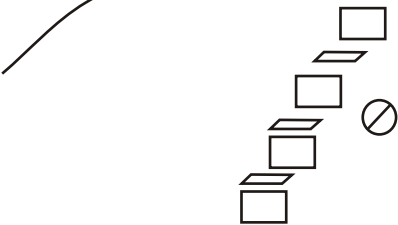
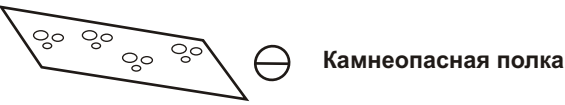
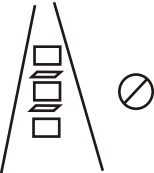

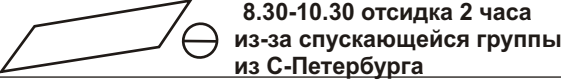
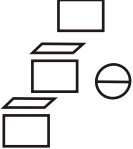
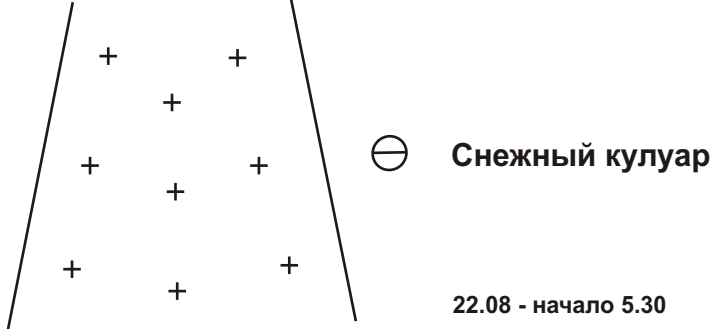
R2

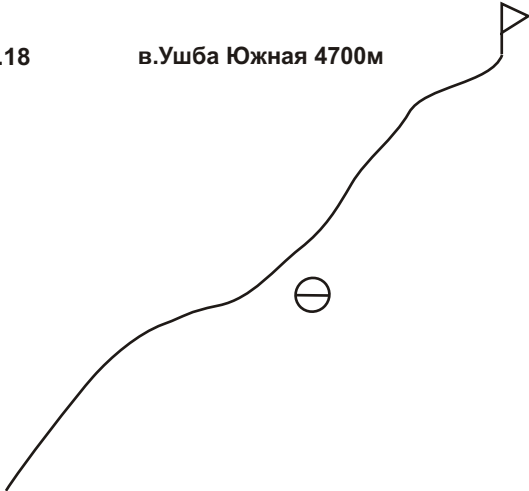






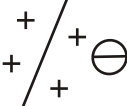
R1

22.08.18г. 3000м R0

Техническая фотография маршрута.
(21.08.18г., снято с морены ледн.Гуль, высота 3000м)

Схема маршрута в символах UIAA

№ участка		Категория сложности	Длина, м	Крутизна, град.	Закладки
1	2	3	4	5	6
	<p>22.08 - 9 ходовых часов</p> <p>Ночевка 16.30 (из-за начавшейся непогоды)</p> <p>4240м</p> <p>Фото 8</p> 				
7	<p>Фото 7</p> 	III-IV	400	50	35
6	<p>Фото 6</p> 	III	150	45	10
5	<p>Фото 5</p> 	IV+	350	55	20
4	<p>Фото 4</p> 	V	15	90	5
3	<p>Фото 3</p> 	III	50	40	2
2	<p>Фото 1,2</p> 	IV	200	50-60	25
1	<p>3000м</p>  <p>22.08 - начало 5.30</p>	II-III	400	30-40	-

№ участка		Категория сложности	Длина, м	Крутизна, град.	Закладки
1	2	3	4	5	6
15	<p>Вершина 23.08 в 18.18 10 ходовых часов</p> <p>в.Ушба Южная 4700м</p> <p>Фото 16,17,18,19</p> 	II-III	550	30-40	12
14	<p>Фото 15</p> 	IV	100	55	13
13	 <p>Станция на полке</p>	V	35	65	6
12	<p>Фото 13,14</p>  <p>Ключ: стена, щель, ИТО</p>	VI A2	30	90	15/ 13
11	<p>Фото 12</p>  <p>Станция на полке</p>	V	50	70	7
10	<p>Фото 11</p>  <p>Гребень с дюльфером в провал</p>	III- IV	60	40	6
9	<p>Фото 10</p> <p>Фото 9</p>  <p>Стена жандарма</p>	V	100	60	16
8	 <p>Заснеженный гребень 23.08 - начало 8.00</p>	III	100	40	8

Описание маршрута по участкам.

22.08.2018

В 4.30 вышли из АВС. В 5.30, одев снаряжение и кошки, начали работать в кулуаре, участок R0-R1. Под кошками схватившийся за ночь снег, идти легко: не проваливаешься и не проскальзываешь. Снег не очень крутой, идем не связываясь. За час подходим к началу скал. Сняв все ледовое и навесив на себя скальное «железо», начинаем работать скалы. Лидирует Кашапов Расим. Погода пока хорошая, небо чистое. Скалы средней трудности. Идем аккуратно, оглядываясь как вниз на партнеров, так и вверх. Накануне вечером были замечены фонарики на маршруте. Отработав несколько веревок, выходим на осыпную полку. Слышны голоса сверху, но еще никого не видно, начинают лететь сверху камни, участок R1-R2. Решаем уйти левее под стену и переждать. Уйдя с линии спуска верхней группы, проходим еще веревку под стену, участок R2-R3. Оттуда Кашапов Р. лезет вверх по камину 15 м, участок R3-R4. Виден переход в кулуар, но отчетливо слышно, что наверху работают люди и вниз сверху летят камни. Решаем переждать, время 8.30. В 9.00 выходим на связь с АВС, уточняем положение группы над нами. К 10.30 путь свободен. Проходим камин и начинаем работать в кулуаре, участок R4-R5. Скалы средней сложности, но много живых камней, работаем предельно внимательно. К 12.00 выходим на широкую осыпную полку, здесь достаточно большой грот для удобной ночевки, возможно в конце полки вправо есть снег. Погода начинает портиться, небо заволкло облаками, солнце не видно. Продолжаем работать в кулуаре, рельеф такой же. К 13.00 вылезаем на то, что снизу смотрелось как гребень, который ведет к жандарму под ключом. С гребня вправо видно стену Ушбы Ю., которая обрывается на ледник Гуль. Продолжаем движение влево в сторону жандарма по сильно разрушенным скалам, посередине течет ручей, участок R5-R6. Дальше работаем в осыпном кулуаре в обход жандарма влево, скалы 4-4+ категории трудности, местами есть снежник, встречаются стеночки, много живых камней. К 16.30 выходим на широкий гребень, участок R6-R7. Есть места под палатки и снежники. Погода испортилась, пошел мокрый снег. Решаем ставить палатку. Место, открытое всем ветрам, но очень удобное. Снег валил до 22 часов.

23.08.2018

Утром решаем подождать пока растает выпавший снег на стенах, поэтому стартуем только в 8.00. Оставляем палатку и бивуачное снаряжение. Погода хорошая, светит солнце, прохладно, на гребне лежит 5-10 см выпавшего накануне снега. Гребень не трудный, встречаются стеночки, осложненные снегом и льдом, участок R7-R8. Подходим под жандарм. Лазание достаточно трудное, уч. R8-R9. От жандарма под ключевой участок ведет гребень, в середине которого провал шириной 4 метра, уч. R9-R10. С гребня под ключевую стену наклонная стенка с непростым лазанием, местами с натечным льдом. К 11.30 подходим под ключ, уч. R10-R11. Ключевой участок R11-R12 первым лезет Кашапов Расим. Проходит за 1 час 40 мин. на ИТО с переходом на свободное лазание, использует френды, якорные крючья, скальные фифы. Ключевой участок выводит на удобную полку. С полки влево во внутренний угол, уч. R12-R13, лазание трудное, на выходе небольшой камин. Время 14.00. Погода начинает портиться, небо заволкло облаками, туман. Далее стенки и кулуар, скалы 4 категории трудности, уч. R13-R14. Кулуар выводит на гребень. Далее по гребню, жандармы идётся либо в лоб, либо в обход, уч. R14-R15. Гребень длинный. К 18.00 выходим на вершину. Тур не нашли. Туман, иногда чуть видно Ушбу Северную. Сделав фотографии, начинаем спускаться по пути подъема. Спуск до места ночевки занял 5 часов, в палатке были около 23 часов.

Спуск до АВС занял почти весь следующий день 24.08, в лагерь вернулись в 17.30.

Записки с вершины и контрольных туров.

Контрольных туров на маршруте и тура на вершине не обнаружено.

ФОТОИЛЛЮСТРАЦИИ



Фото 1.
На участке R1-R2.



Фото 2.
На участке R1-R2.



Фото 3.
Ожидаем спускающуюся группу.
Конец участка R2-R3.



Фото 4.
На участке R3-R4.



Фото 5.
Небольшой отдых в гроте на участке R4-R5.



Фото 6.
Конец участка R4-R5.



Фото 7.
Начало участка R6-R7. Снято на спуске 24.08



Фото 8.
Ночевка на гребне. Вечер 22.08



Фото 9.
Стена жандарма. Участок R9-R10.



Фото 10.
Выход на жандарм.



Фото 11.
На гребне с провалом. Участок R9-R10.



Фото 12.
Перед ключом. Участок R10-R11.





Фото 15.
Выход на гребень. Участок R13-R14.




Фото 16.
Табличка, знаковое место маршрута.



Фото 17.
На гребне. Участок R14-R15.



Фото 18.
Выход на вершину.



На вершине Южной Ушбы.
Слева - направо: Р.Кашапов, И.Ибрагимов, С.Леманов.

ЗАЯВКА
от команды Республики Татарстан
на участие в Чемпионате Приволжского федерального округа
по альпинизму в высотно-техническом классе 2018г.

Район восхождения: Кавказ, 2.4. От перевала Чиперазау до вершины Гумачи, ледник Гуль (Грузия)

Объект восхождения: в. Ушба Южная, 4710м

Маршрут восхождения: по юго-восточному контрфорсу южного гребня 5Б к.сл. (Г.Хергиани)


Даты восхождения: 22.08-23.08.2018г.

№ п/п	Фамилия, имя, отчество	Дата рождения	Спортивный разряд, спортивное звание	Виза врача
1	Кашапов Расим Галимзянович	31.10.1971	КМС	допущен
2	Леманов Станислав Евгеньевич	13.05.1985	1 с.р.	допущен
3	Ибрагимов Ильнар Миннеханович	13.11.1984	1 с.р.	допущен


Тренер команды  Кудряшов Валерий Сергеевич

К соревнованиям допущено  человек.

Врач  м.п. дата  10.08.18г.

Министерство по делам молодежи и спорту
Республики Татарстан 

М.П.

Президент Федерации альпинизма
Республики Татарстан 

Р.Р.Бадертдинов

М.П.

