

ЧЕМПИОНАТ РОССИИ ПО АЛЬПИНИЗМУ
класс ледово-снежный 2016г.

ОТЧЕТ О ВОСХОЖДЕНИИ НА ВЕРШИНУ ЕРЫДАГ
(3925м)

По Западной стене, через «перья» - 5Б,
маршрут А. Самодеда, 1980г.

САНКТ-ПЕТЕРБУРГ
2016г.

Оглавление.

Паспорт восхождения	3стр.
Карта схема района	4стр.
Соседние маршруты	5стр.
Схема маршрута	6стр.
Описание маршрута по участкам	7стр.
Тактические действия команды	9стр.
Описание восхождения, тактики и действий команды	9стр.
Нитка маршрута	11стр.
Фотографии	14стр.

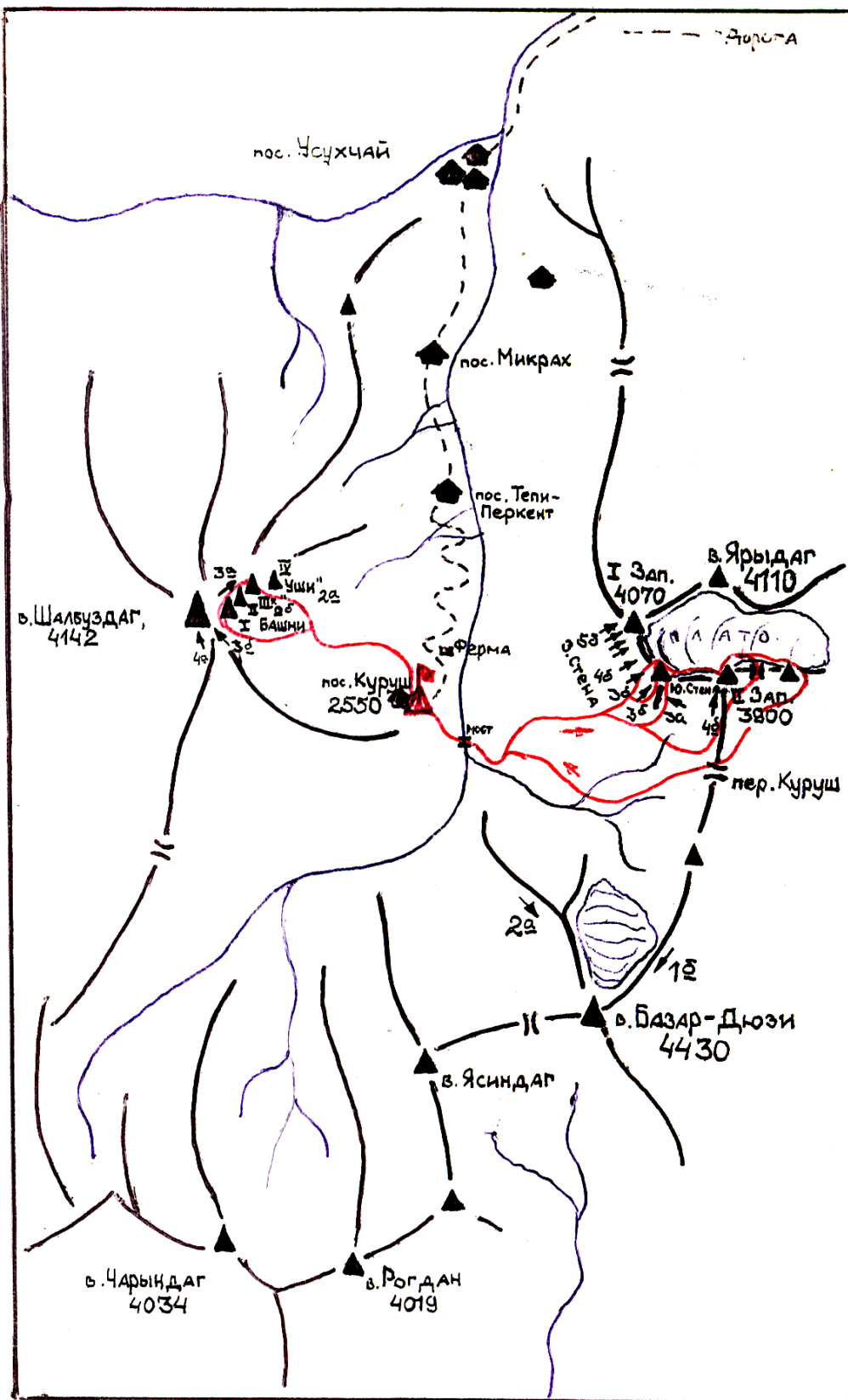
Паспорт восхождения


1. Район - 2. *Кавказ*
Регион- 2.10. *Горы Дагестана*
Горный массив Ерыдаг
2. Вершина Ерыдаг - 3925м, по Западной стене, через «Перья»
3. 5Б категории сложности
4. Характер маршрута скальный
5. Перепад стенной части маршрута: 530 м
Протяженность стенной части маршрута: 740 м
Протяженность участков:
V кат сл. - 325 м.
VI кат сл. – 90 м.
Средняя крутизна основной части маршрута - 70 град.
6. Оставлено «крючьев» на маршруте:
всего 0, в т.ч. шлямбурных 0

использовано крючьев на маршруте	Всего	В том числе ИТО
шлямбур стационарный	0	0
Закладки	18	0
Камалоты	74	0
Крючья	20	0
ИТОГО ИСПОЛЬЗОВАНО	112	0

7. Ходовых часов команды:
24,5 часов за 2 дня, вместе с подходом и спуском;
16 часов стенной части маршрута
8. Руководитель: Висков Игорь Владимирович – МС
Участник: Беликова Ольга Александровна – КМС
Гальковский Егор Денисович – 1 сп.р.
фон Штакельберг Тихон Иванович – 1 сп.р.
9. Тренер: Семилеткин Сергей Алексеевич – МС
10. Выход из БЛ у моста: 6³⁰, 5 февраля 2016г.
Выход на маршрут: 9⁰⁰, 5 февраля 2016г.
Выход на плато: 16⁰⁰, 6 февраля 2016г.
Возвращение в БЛ: 22⁰⁰, 6 февраля 2016г.

Карта-схема района





5Б А. Самодед – 80
5Б С. Смотров – 98
5Б А. Некрасов – 86

Схема маршрута

39 кл./френды/критерии

0/5/0	R19	IV	50M	70°
0/0/2	R17	VI	10M	100°
1/6/1	R16	V+	40M	80°
		VI	5M	95°
2/5/2	R15	VI	35M	90°
0/6/1	R14	V	50M	80°
0/4/2	R13	IV	45M	70°
1/5/2	R12	V	45M	80°
2/4/2	R11	V	50M	80°
0/3/0	R10	III+	50M	30°
0/1/1	R9	II	40M	20°
1/4/1	R8	V-	45M	80°
1/5/0	R7	IV+	45M	70°
2/4/2	R6	V-	40M	80°
1/6/0	R5	V	45M	90°
3/3/0	R4	III+	50M	40°
2/2/0	R3	III	50M	35°
		III	30M	15°
1/3/1	R2	V-	10M	80°
0/2/0	R1	III	150M	30°
1/6/3	R0	VI	40M	90°

Описание маршрута по участкам

R0-R1

Первый скальный пояс западной стены. Начало маршрута у большого камня на краю полки. Лазание по стене, подходя под нависание справа, через нависание (поискать зацепки) выход на наклонную полку, бараньи лбы. Трудное лазание. Станция на стационарном крюке и шлямбуре.

R1-R2

Широкая полка, чередуются мелкие осыпи и бараньи лбы. Несложное лазание, проблемы с организацией страховки. По полке влево вверх под стену. Участок проходится одновременно. Станция у начала полки, под стенкой.

R2-R3

Стенка около 10м проходится лазанием. Выход на полку и далее вправо.

R3-R4

Продолжение движения вправо-вверх по несложному рельефу.

R4-R5

По системе полок выход к основанию откола. Станция ниже камина на полке под стеной.

R5-R6

Движение прямо вверх через короткие стенки по внутреннему углу к основанию камина. Далее вверх по отвесному камину под основание откола. Затем между стеной и отколом, лазание трудное. Станция на камне в верхней части откола.

R6-R7

Движение вправо и далее вверх через короткие стенки. Скалы разрушенные, лазание противное.

R7-R8

Подъем по левой части кулуара вверх, и далее траверс влево вверх к «перу» слева.

R8-R9

Подъем по разрушенным скалам внутреннего угла, выход на полку. Станция в нише. Здесь же место для ночевки.

R9-R10

Несложный траверс вправо за угол.

R10-R11

Подъем по стенке и далее траверс вправо вверх к явно выраженному внутреннему углу. Станция на полке. Лазание средней трудности.

R11-R12

Прямо вверх по внутреннему углу. Лазание трудное. Станция на закладках.

R12-R13

По внутреннему углу влево вверх. Сложное лазание, есть живые камни. Станция на большом камне.

R13-R14

Прямо вверх по внутреннему углу видны две большие пробки. Подъем влево вверх, левее первой пробки. После подъема траверс влево вверх, выход в заснеженный кулуар, небольшой спуск (3м). Лазание средней трудности.

R14-R15

Движение по левой части кулуара, выход во внутренний угол с пробкой, далее по нему вверх, пробка обходится справа. Выход на полку, станция в основании большого камина. Трудное лазание.

R15-R16

Подъем по нависающему камину, сложное лазание. Станция на закладках.

R16-R17

Прямо вверх по камину, сложное лазание. Выход на полку слева, в кулуар под огромной нависающей плитой. Станция на стенке справа. Сложное лазание.

R17-R18

Подъем по короткой стенке слева (10м), лазание трудное. Подъем по плитам, станция на закладках.

R18-R19

По плитам средней сложности выход на плато. Станция на большом камне.

Описание восхождения, тактики и действий команды.

Первый день 05.02.16

6-30 выход из базового лагеря у моста.
9-00 начало движения по стене.
17-00 ночевка на полке.

Второй день 06.02.16

8-00 продолжение движения по маршруту.
16-00 выход на плато.
22-00 возвращение в базовый лагерь.


Маршрут понравился. Нитка маршрута логична и не вызывает проблем с ориентацией. Рельеф разнообразен. Весь маршрут пройден свободным лазанием, даже на сложных участках проблем со страховкой почти не возникало. На участке R2-R3 лазание не сложное, но вот с организацией промежуточных точек страховки на серии бараньих лбов, чередующихся с мелкой осыпью, были проблемы. Приходилось двигаться очень аккуратно, так как веревкой можно было скинуть камни на других участников команды. На ночёвке (станция R9) возникли сложности с организацией перил; для безопасного перемещения по полке пришлось сильно разносить точки. На траверсе R10-R11 так же были проблемы с организацией промежуточных точек страховки, из-за чего приходилось двигаться достаточно медленно всем участникам команды. Места под станции хорошие и безопасные: всегда или чуть в стороне от пути движения первого, или под прикрытием скал.

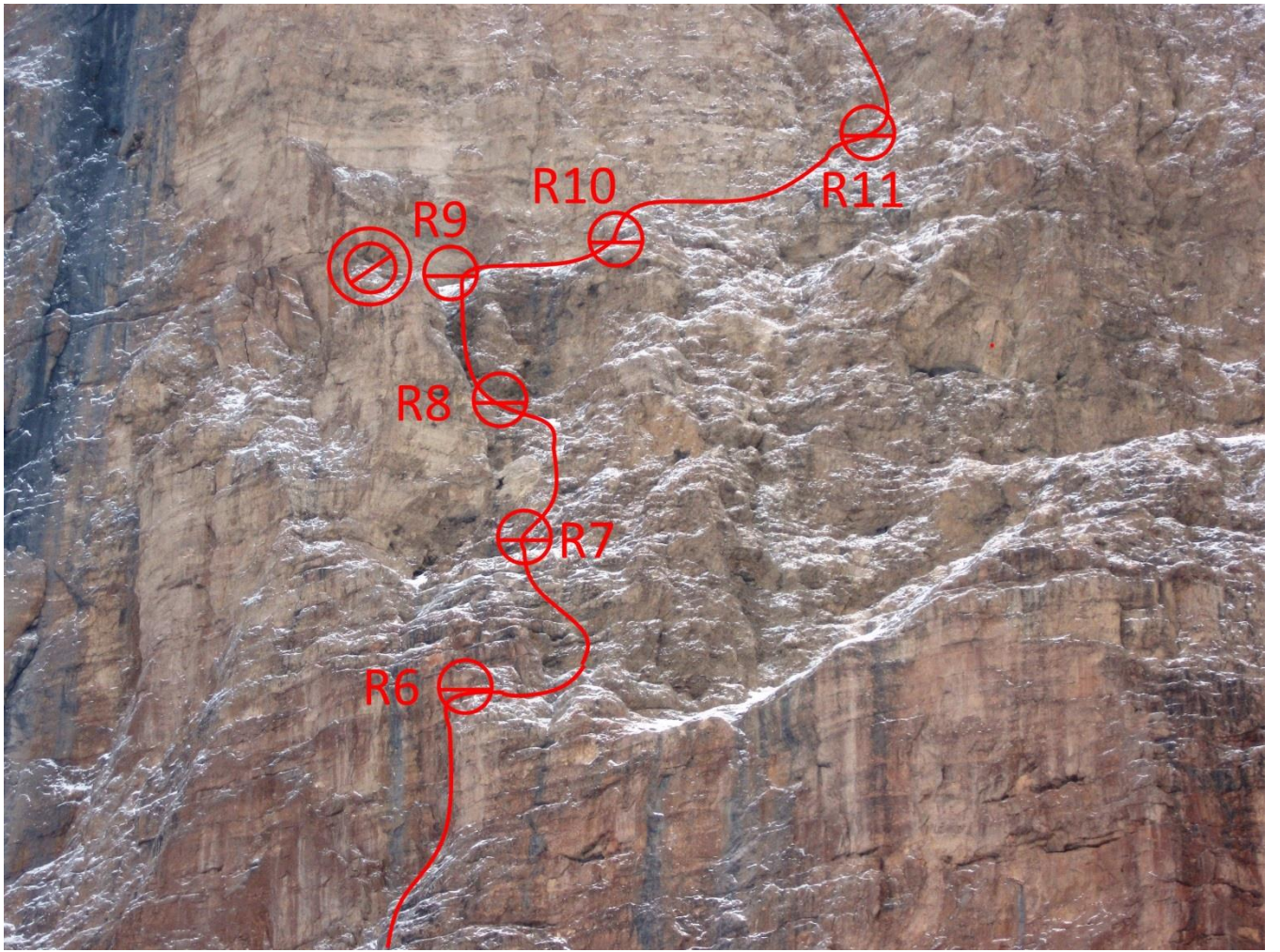
Погода была в целом хорошая, временами даже солнечно. В середине первого дня начался сильный, порывистый ветер, что затруднило общение между участниками на маршруте, не всегда было возможно слышать команды и предупреждения о падающих камнях. С приближением ночи ветер только усиливался. Место под палатку было безопасное от камней, но оно не спасло от шквальных порывов ветра, которые к концу ночи прорвали тент палатки и повредили дуги. При резких порывах ветра палатка практически складывалась пополам, и приходилось прикладывать значительные усилия, чтобы ее удержать. К утру второго дня ветер немного утих, и было принято решение продолжить восхождение. На плато поднялись к 16:00, и ветер опять усилился. В целях безопасности и во избежание холодной ночевки на плато (т.к. палатка пришла в негодность) было решено не подниматься на вершинную башню, тем более что подъём технических трудностей не составлял (1Б). Когда мы спустились вниз, узнали, что в Куруше прошел «ураган», и все тропы были замечены.


В первый день лидировал фон Штакельберг Тихон, а во второй - Гальковский Егор. Для троих из четырех членов команды маршрут был первой 5Б. Для ребят это был и первый выезд зимой в большие горы. Маршрут прошли свободным лазаньем, без использования ИТО. На ночёвку остановились в запланированном месте на косой полке под большим карнизом. Восхождение прошло полностью по предварительно разработанному плану и в достаточно хорошем темпе, по сравнению с предыдущими зимними прохождениями этого маршрута.

Световой день в это время года составляет 11 часов. В начале февраля светает около 6 утра, начинает смеркаться в 17 часов, и в 18 уже темно. Солнце освещает стену с 11 часов до заката, и до 10 утра лазание является некомфортным, так как сильно мерзнут руки.

Команда осуществила спуск по маршруту 2Б через в. Сельды. Путь вдоль края плато с подъемом по снежному склону к в. Сельды занял 1 час. Ориентир начала спускового кулуара - одинокий острый скальный выступ справа по ходу движения. За скальным выступом находится в. Сельды. Правее вершины идут вниз два кулуара. Спуск по левому 50 м по осыпи, далее дюльфер 20 м и после него спуск пешком по крутому заснеженному кулуару. После выхода из спускового кулуара путей дальнейшего спуска возможно несколько, в зависимости от времени суток, состояния снежного покрова и погоды. У нашей команды весь спуск до хижины занял 6 часов, вернулись благополучно к 22:00.







Фотографии.





фон Штакельберг Т. R4-R5



фон Штакельберг Т. R5-R6



Гальковский Е. R7-R8





Беликова О. и фон Штакельберг Т. R10-R11



Гальковский Е. R12-R13



Висков И. R15-R16





Беликова О., Гальковский Е. выход на плато R19



Гальковский Е., Беликова О., фон Штакельберг Т., Висков И. на R19