

Чемпионат Приволжского федерального округа по альпинизму

Высотно-технический класс

ОТЧЁТ

о восхождении на вершину Сокол (474м) по маршруту «Запятая»5А  
категории сложности командой ГК Монолит 25 сентября 2019г.

Тольятти 2019

# I. ПАСПОРТ ВОСХОЖДЕНИЯ

№№ п.п.	<b>1. Общая информация</b>	
1.1	ФИО, спортивный разряд руководителя	Лавров Владимир Владимирович, 2 разряд
1.2	ФИО, спортивный разряд участников	Бондарцева Ольга Викторовна, 2 разряд
1.3	ФИО тренера	Лавров Владимир Владимирович, 2 разряд
1.4	Организация	Горный клуб «Монолит», г. Тольятти
<b>2. Характеристика объекта восхождения</b>		
2.1	Район	Крым
2.2	Ущелье	-
2.3	Номер раздела по квалификационной таблице	8.2
2.4	Наименование и высота вершины	Сокол, 474м
<b>3. Характеристика маршрута</b>		
3.1	Название маршрута	Запятая
3.2	Предполагаемая категория сложности	5А
3.3	Степень освоенности маршрута	-
3.4	Характер рельефа маршрута	скальный
3.5	Перепад высот маршрута	205 м
3.6	Протяжённость маршрута	230 м
3.7	Технические элементы маршрута (указывается суммарная протяженность участков различной категории сложности с указанием характера рельефа (ледово- снежный, скальный))	I кат. сл. скальный - 0 м. II кат. сл. скальный - 0 м. III кат. сл. скальный - 0 м. IV кат. сл. скальный - 130 м. V кат. сл. скальный - 95 м VI кат. сл. скальный - 5 м
3.8	Средняя крутизна маршрута, (°)	80 °
3.9	Средняя крутизна основной части маршрута, (°)	85 °
3.10	Использовано точек страховки	35/8/0

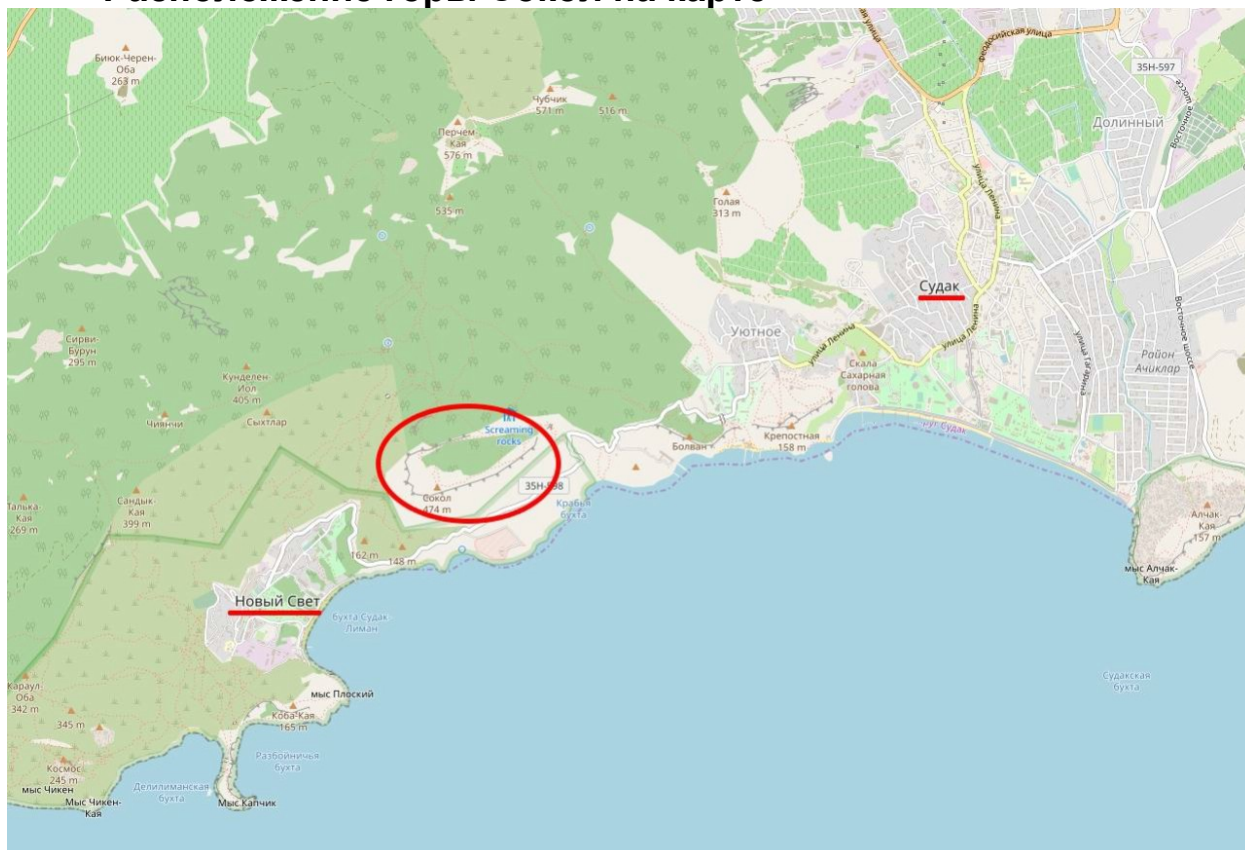
	(всего/ИТО/оставлено на маршруте)	
3.11	Спуск с вершины	По спусковой тропе на Северо-Восточном склоне
3.12	Дополнительные характеристики маршрута	Воды нет
<b>4. Характеристика действий команды</b>		
4.1	Время движения (ходовых часов команды, указывается в часах и днях)	7 часов, один день
4.2	Ночёвки	нет
4.3	Выход на маршрут	25.09.2019 7:00
4.4	Выход на вершину	25.09.2019 14:01
4.5	Возвращение в базовый лагерь	25.09.2019 15:10
<b>5. Ответственный за отчёт</b>		
5.1	ФИО, e-mail	Лавров Владимир Владимирович, Lv3001@yandex.ru

## II. ОПИСАНИЕ ВОСХОЖДЕНИЯ


### 1 Характеристика объекта восхождения

Гора Сокол расположена на юго-восточном побережье полуострова Крым между г. Судак и пос. Новый Свет. Структура скал Сокола очень своеобразна: несмотря на монолитность, много «глухой» (слабой) породы; непрерывных щелей мало, но есть микротрещины; много положительного рельефа, хотя встречаются и отрицательные участки, — это связано с ее рифовым происхождением. Сокол имеет довольно внушительные размеры: почти 2 км протяженности непрерывной стены и высоту 474 м. Правда, высота стеновой (крутой) части горы невелика, поэтому альпинистские линии в основном короткие. С западной и южной стороны - скальные стены, с северо-востока - склон, поросший лесом, плавно уходит во внутренний Крым. На Сокол проложено более 60 альпинистских маршрутов и мультипитчей. Рядом со стенами проходит шоссе, что облегчает логистику.

### Расположение горы Сокол на карте



## Схема спуска по северо-восточному склону





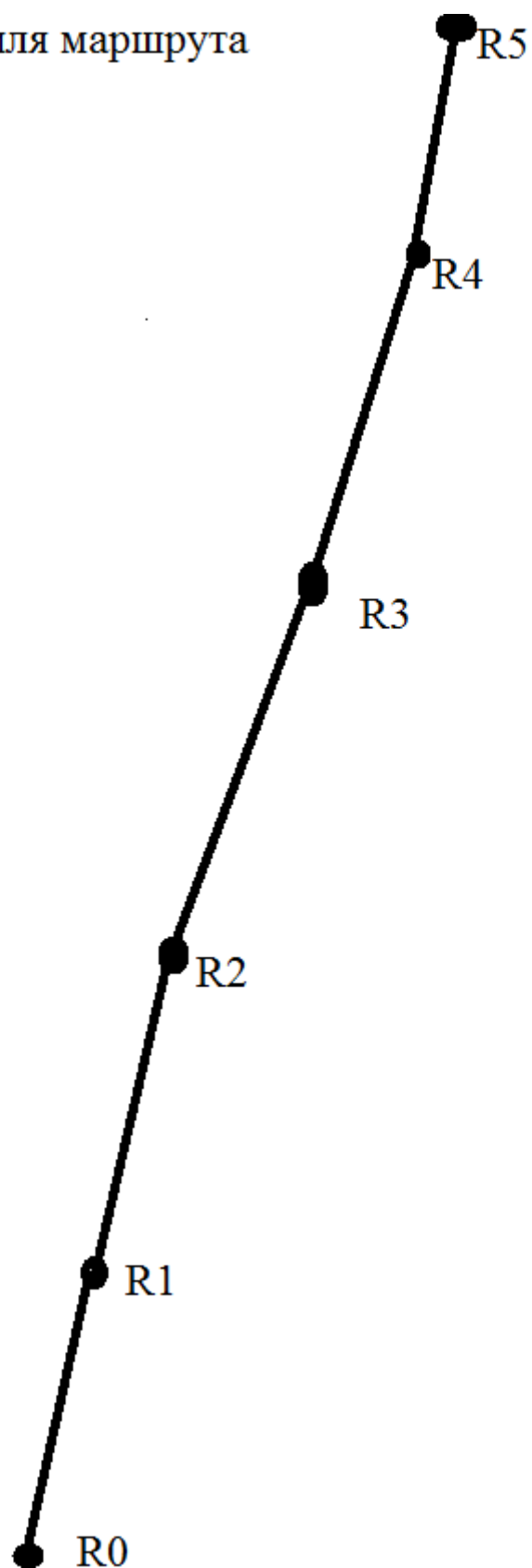




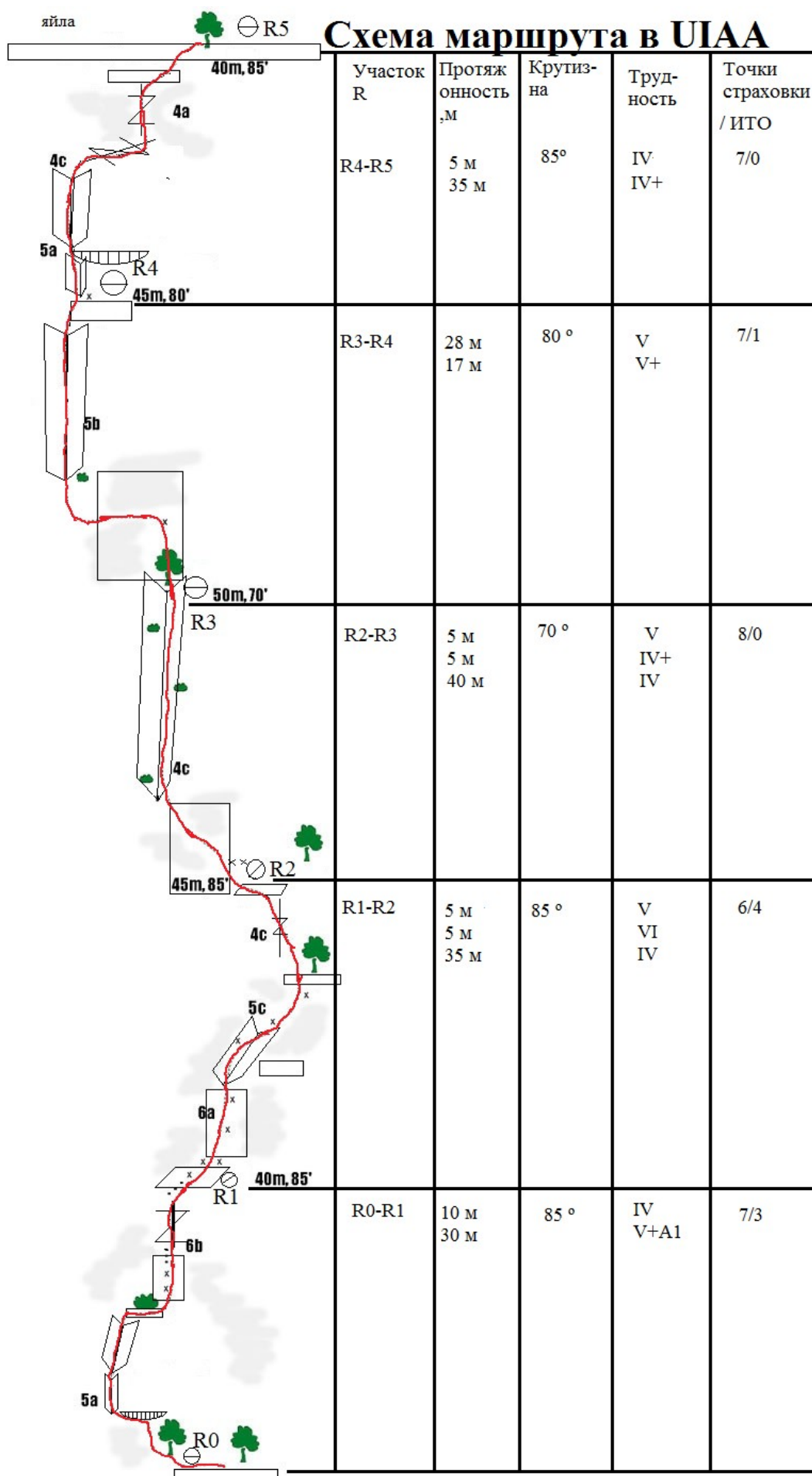
## 2. Характеристика маршрута



Схема профиля маршрута







## Описание маршрута по участкам:

**R0-R1:** От дерева траверс влево под нашлёпкой "запятая", затем слева по внутреннему углу подняться на полку с можжевельником на верху "запятой" (**5a**). Далее вверх по шлямбурам к расщелине. По ней вверх. В конце расщелины вправо и вверх по плитам подойти к двум шлямбурам (**6b**). **6b, 40м, 85°**

**R1-R2:** По плитам со шлямбурами вверх (**6a**), затем траверс вправо к дереву (**5c**). От него влево вверх на небольшую полочку (**4c**). Станция на "своих" крючьях. **6a, 45м, 85°**

**R2-R3:** Влево вверх по плитам в хорошо заметный заросший травой внутренний угол. По внутреннему углу вверх к большому дереву. **4c, 50м, 70°**

**R3-R4:** От дерева вверх метров 7-8, затем траверс влево в жёлоб. По жёлобу, а затем по внутреннему углу вверх на полку под большим нависающим блоком. Станция на шлямбуре и старом крюке. **5b, 45м, 80°**

**R4-R5:** Вверх по щели в левой части нависания (**5a**), затем по расщелине с "приятными" зацепами подняться до горизонтальной трещины. По ней траверс 5-6 метров вправо (**4c**) и далее по простым скалам (**4a**) выйти к дереву на краю яйлы. **5a, 5м; 4c, 40м, 85°**

## 3 Характеристика действий команды

Приехали в район ночью 15 сентября 2019г., остановились в КСС г. Судак. С 16-18 сентября лазили на скалах скалолазные маршруты и мультипитчи. 20 сентября сходили «Левую Двойку» 2А (г. Сокол), 21 сентября «Хачу» 3Б (г. Сокол) и 23 сентября «Между грудей» вариант 4Б (г. Сокол). Вышли с КСС г. Судак в 7:00, при подходе к станции R0 шли связанными. Начал работу на первом участке в 8:30. В 14:01 были на вершине. Использовали следующую тактику восхождения: лидер идет основной веревкой, вторая в рюкзаке у второго. Второй идёт лазанием с верхней страховкой, первый выбирает через реверсо, поставленное на автоблок. Шли без смены лидера. Лидировал Лавров.

Спуск осуществлялся по спусковой хорошо натопанной тропе в сторону г. Судак. В КСС г. Судак пришли в 15:10.





**Начало маршрута R0**





**Участок R0-R1**





**Участок R2-R3**





**Участок R3-R4**



**Участок R4-R5**